

Projekt

z dnia 14 maja 2020 r.

**UCHWAŁA NR
RADY MIEJSKIEJ W MOSINIE**

z dnia 2020 r.

**w sprawie nadania nazwy ulicy „JAŁOWCOWA” drodze wewnętrznej położonej
w miejscowości Mosina.**

Na podstawie Na podstawie art. 18 ust. 2 pkt 13 ustawy z dnia 8 marca 1990 r. o samorządzie gminnym (Dz. U. z 2020 r., poz. 713) oraz art. 8 ust. 1a ustawy z dnia 21 marca 1985 r. o drogach publicznych (Dz. U. z 2020 r., poz. 470 i 471), Rada Miejska w Mosinie uchwala, co następuje:

§ 1. Nadaje się drodze wewnętrznej położonej w miejscowości Mosina, składającej się z działek gruntu o numerach ewidencyjnych: 599/3 oraz 610/1 nazwę ulicy „JAŁOWCOWA”.

§ 2. Położenie drogi określonej w § 1 przedstawia mapa stanowiąca załącznik graficzny do uchwały.

§ 3. Ustalona uchwałą nazwa drogi wewnętrznej podlega przeniesieniu na mapę Geoportalu Gminy Mosina (System Informacji o Terenie Gminy Mosina).

§ 4. Wykonanie uchwały powierza się Burmistrzowi Gminy Mosina.

§ 5. Uchwała wchodzi w życie po upływie 14 dni od dnia ogłoszenia w Dzienniku Urzędowym Województwa Wielkopolskiego.

Radca Prawny

Zygmunt Kmiecik

Uzasadnienie

Działki gruntu o numerach ewidencyjnych: 599/3 oraz 610/1, obręb Mosina, stanowią drogę wewnętrzną, położoną w miejscowości Mosina. Działki gruntu o numerach ewidencyjnych: 599/3 oraz 610/1 stanowią własność Gminy Mosina. Burmistrz Gminy Mosina zaproponował nadanie drodze wewnętrznej nazwę ulicy „JAŁOWCOWA”. Przewodnicząca Zarządu Osiedla Nr 2 „Czarnokurz” oraz Zarząd Osiedla Nr 2 „Czarnokurz” w Mosinie zaaprobowali zaproponowaną nazwę.

Nadanie nazwy drodze jest konieczne dla ustalenia adresów dla wydzielonych działek budowlanych.

W związku z powyższym podjęcie niniejszej uchwały jest uzasadnione.


BURMISTRZ
Przemysław Mieloch


Sekretarz Gminy
Monika Kujawska

Tasner



Urząd Miejski w Mosinie
Pl. 20 Października 1
62-050 Mosina
www.mosina.pl

Ulice

- ulica
- plac, osiedle, rondo

Miejscowości (centroidy)

- miasto
- wieś, osada i inne

Obreby

- Nazwa obrebu
- Granica obrebu

POI - Zdrowie

- Apteka
- Przychodnia zdrowia
- Weterynarz
- Szpital

POI - Transport

- Stacja benzynowa
- Stojak na rowery
- Postój TAXI
- Dworzec, przystanek

POI - Różne

- Bankomat
- Toaleta publiczna

Drogi

- Drogi gminne
- Drogi powiatowe
- Drogi wojewódzkie

Działki

- Granica działki

MOSINA

Mosina, dn. 14.05.2020



Środek mapy: 353374.49, 490231.28

Skala: 1:5000

działki o numerach ewidencyjnych: 599/3 i 610/1

Fajner



Urząd Miejski w Mosinie
Pl. 20 Października 1
62-050 Mosina
www.mosina.pl

- Ulice
- ulica
- plac, osiedle, rondel
- Miejscowości (centroidy)
- miasto
- wieś, osada i inne

- Obręby
- ważna obręba
- granicząca obręba

- POI - Zdrowie
- Apteka
- Przychodnia zdrowia
- weterynaryj
- Szpital

- POI - Transport
- Stacja benzynowa
- Stojak na rowery
- Pocztowy Punkt
- Odwóz, przystanek

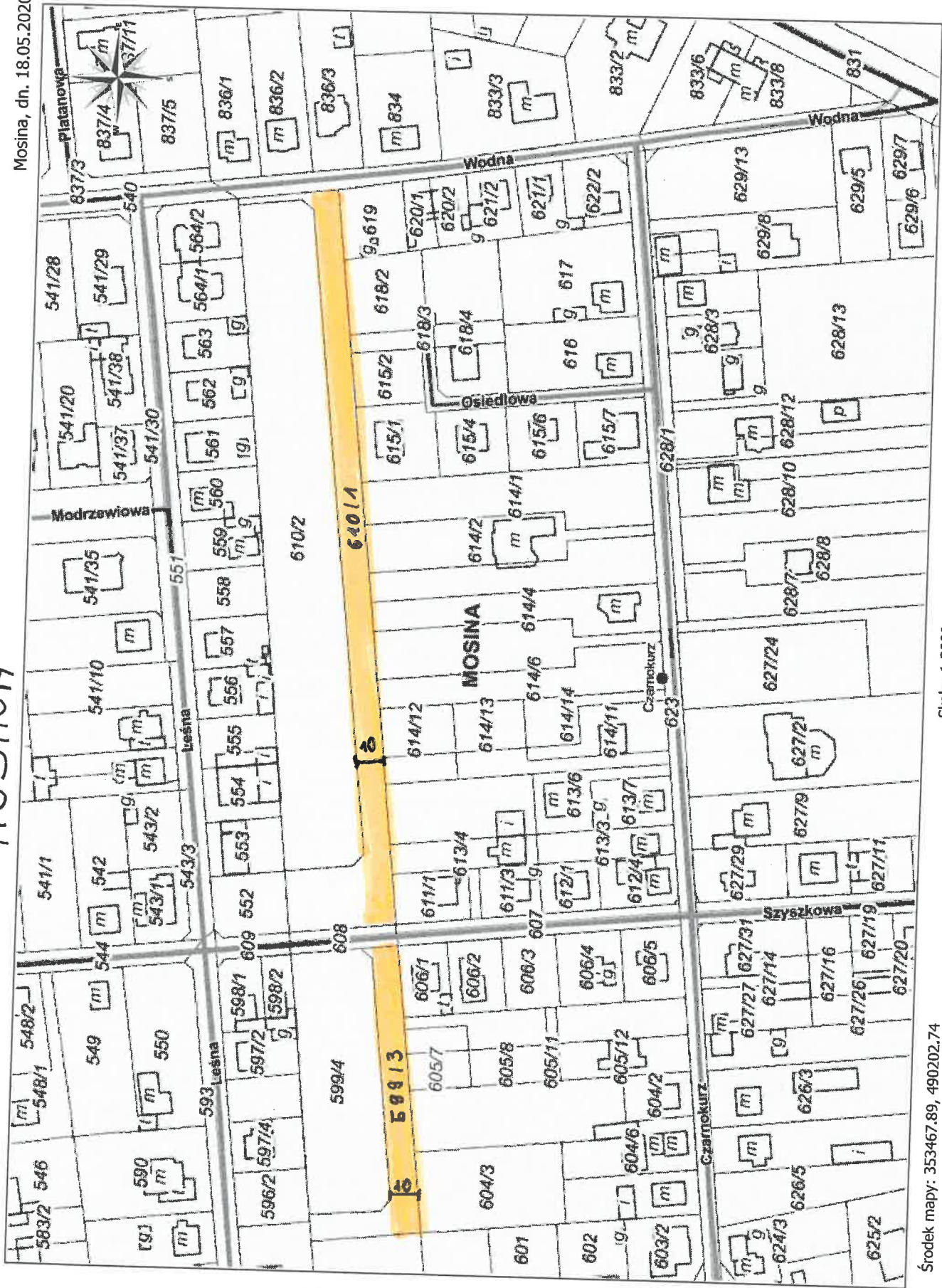
- POI - Różne
- Barikadamiast
- Toaleta publiczna

- Drogi
- Drogi gminne
- Drogi powiatowe
- Drogi wojewódzkie

- Działki
- Granit a działki

MOSINA

Mosina, dn. 18.05.2020



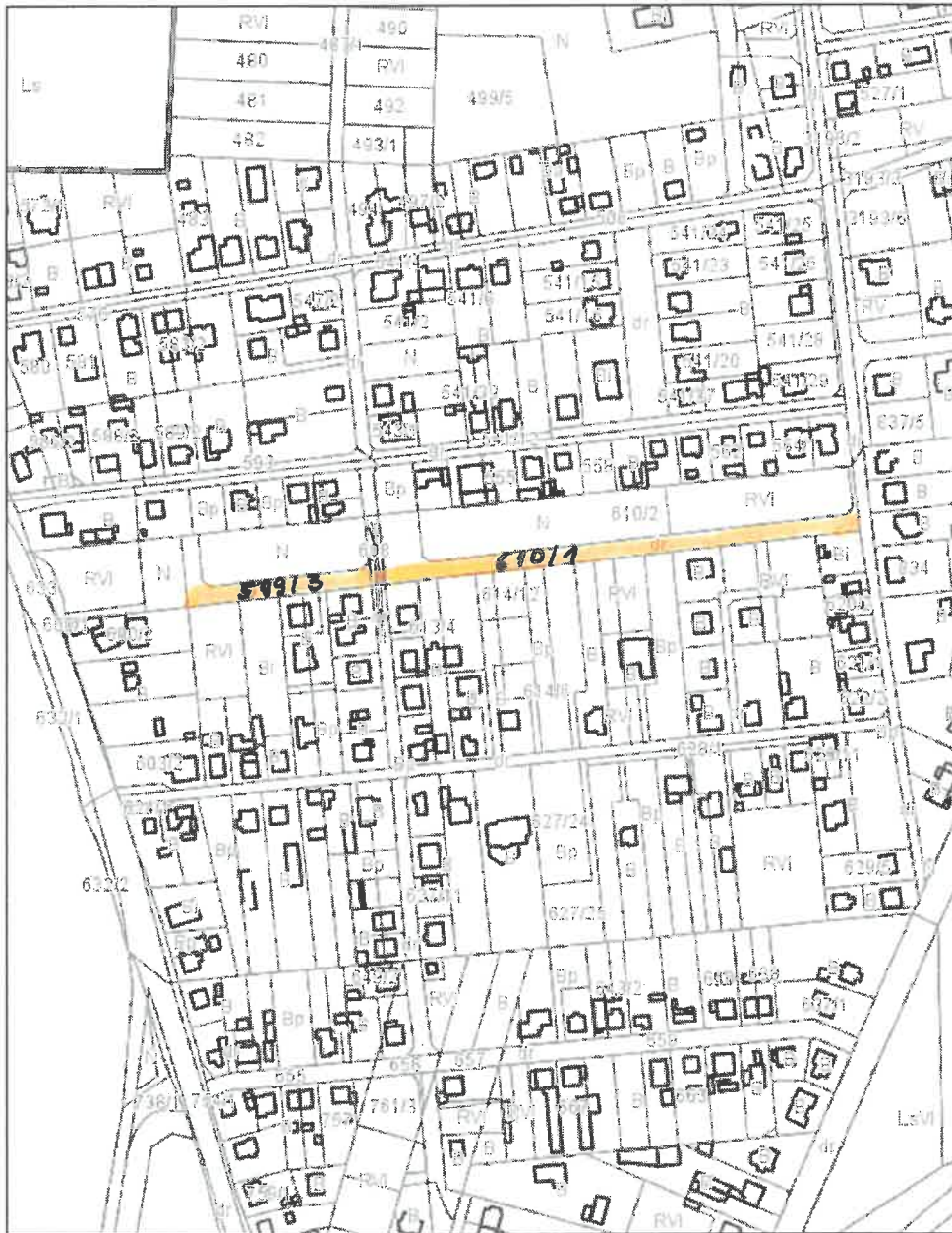
Środek mapy: 353467.89, 490202.74



Skala: 1:2000

dziatki o numerach ewidencyjnych: 599/3 i 610/1

Zakład Geodezyjny i Kartograficzny

MOSINA



-  działka o numerze ewidencyjnym: 59913
-  działka o numerze ewidencyjnym: 61011