

Projekt

z dnia 7 lutego 2020 r.

**UCHWAŁA NR
RADY MIEJSKIEJ W MOSINIE**

z dnia 2020 r.

w sprawie nadania nazwy ulicy „BOROWIKOWA”, drodze wewnętrznej położonej w miejscowości Czapury.

Na podstawie art. 18 ust. 2 pkt 13 ustawy z dnia 8 marca 1990 r. o samorządzie gminnym (Dz. U. z 2019 r., poz. 506, 1309, 1571, 1696, 1815) oraz art. 8 ust. 1a ustawy z dnia 21 marca 1985 r. o drogach publicznych (Dz. U. z 2018 r. poz. 2068 oraz z 2019 r. poz. 698, 730, 1495, 1693, 1716, 1815 i 2020); Rada Miejska w Mosinie uchwala, co następuje:

§ 1. Nadaje się drodze wewnętrznej położonej w miejscowości Czapury, obejmującej działki o numerach ewidencyjnych: 210/15, 210/21, 210/20, 210/26 oraz część działki o numerze ewidencyjnym 210/12 nazwę ulicy „BOROWIKOWA”.

§ 2. Położenie drogi określonej w § 1 przedstawia mapa stanowiąca załącznik graficzny do uchwały.

§ 3. Ustalona uchwałą nazwa drogi wewnętrznej podlega przeniesieniu na mapę Geoportalu Gminy Mosina (System Informacji o Terenie Gminy Mosina).

§ 4. Wykonanie uchwały powierza się Burmistrzowi Gminy Mosina.

§ 5. Uchwała wchodzi w życie, po upływie 14 dni od dnia ogłoszenia w Dzienniku Urzędowym Województwa Wielkopolskiego.

RADCA PRAWNY

mgr Tomasz Kmieć

2 

Uzasadnienie

Działki gruntu o numerach ewidencyjnych: 210/15, 210/21, 210/12, 210/20, 210/26 obręb Czapury, stanowiące drogę wewnętrzną, położone są w miejscowości Czapury. Działki gruntu o numerach ewidencyjnych: 210/15, 210/21, 210/12, 210/20, 210/26 obręb Czapury stanowią własność osób prywatnych.

Współwłaściciele przedmiotowych działek gruntu wyrazili zgodę na nadanie nazwy ulicy, drodze wewnętrznej złożonej z działek gruntu o numerach ewidencyjnych: 210/15, 210/21, 210/20, 210/26 oraz części działki o numerze ewidencyjnym 210/12.

Z propozycją nadania przedmiotowej drodze wewnętrznej nazwy ulicy: „BOROWIKOWA”, wystąpił Sołtys Sołectwa Czapury oraz Rada Sołecka Sołectwa Czapury.

Nadanie nazwy drodze jest konieczne dla ustalenia adresów dla wydzielonych działek budowlanych.

W związku z powyższym podjęcie niniejszej uchwały jest uzasadnione.



BURMISTRZ
Przemysław Mieloch


Kierownik
Referatu Organizacyjnego

Małgorzata Kujalska


Piotr Sternal
Kierownik

Kierownik Biura Gminnego

Inspektor
ds. podziałów nieruchomości

Beata Tomczak - Taisner

Beata Tomczak - Taisner



CZAPURY

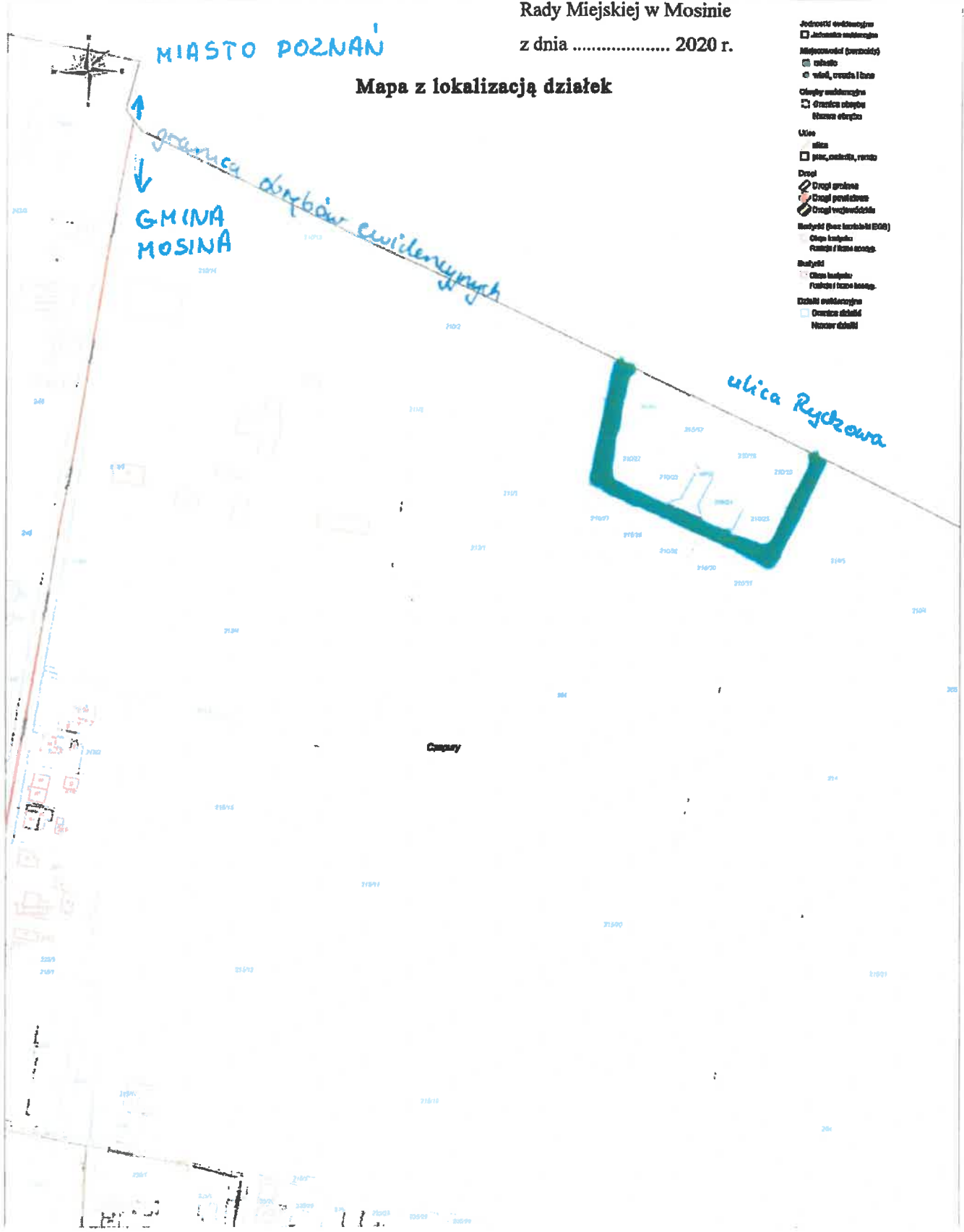
Załącznik do uchwały Nr

Rady Miejskiej w Mosinie

z dnia 2020 r.

Mapa z lokalizacją działek

- Jednostki ewidencyjne**
- ▣ Ziemie publiczne
- Miejscowość (osiedle)**
- ⊙ wódek, czapła i inne
- Ścieżki ewidencyjne**
- ▣ granice obrotu
 - ▣ linia obrotu
- Ulice**
- ▣ ulica
 - ▣ plac, składowisko, rampa
- Drogi**
- ▣ Drogi graniczne
 - ▣ Drogi powiatowe
 - ▣ Drogi wojewódzkie
- Wodostępniki (bez licencji EOG)**
- ▣ Ciężkie koparki
 - ▣ Ciężkie i lekkie koparki
- Wodostępniki**
- ▣ Ciężkie koparki
 - ▣ Ciężkie i lekkie koparki
- Działy ewidencyjne**
- ▣ Działki zielone
 - ▣ Numer działki



Źródło mapy: 257053.42, 400132.00

Skala: 1:1000

działki o numerach ewidencyjnych: 210/15, 210/21, 210/20, 210/26
część działki o numerze ewidencyjnym: 210/12

o 59



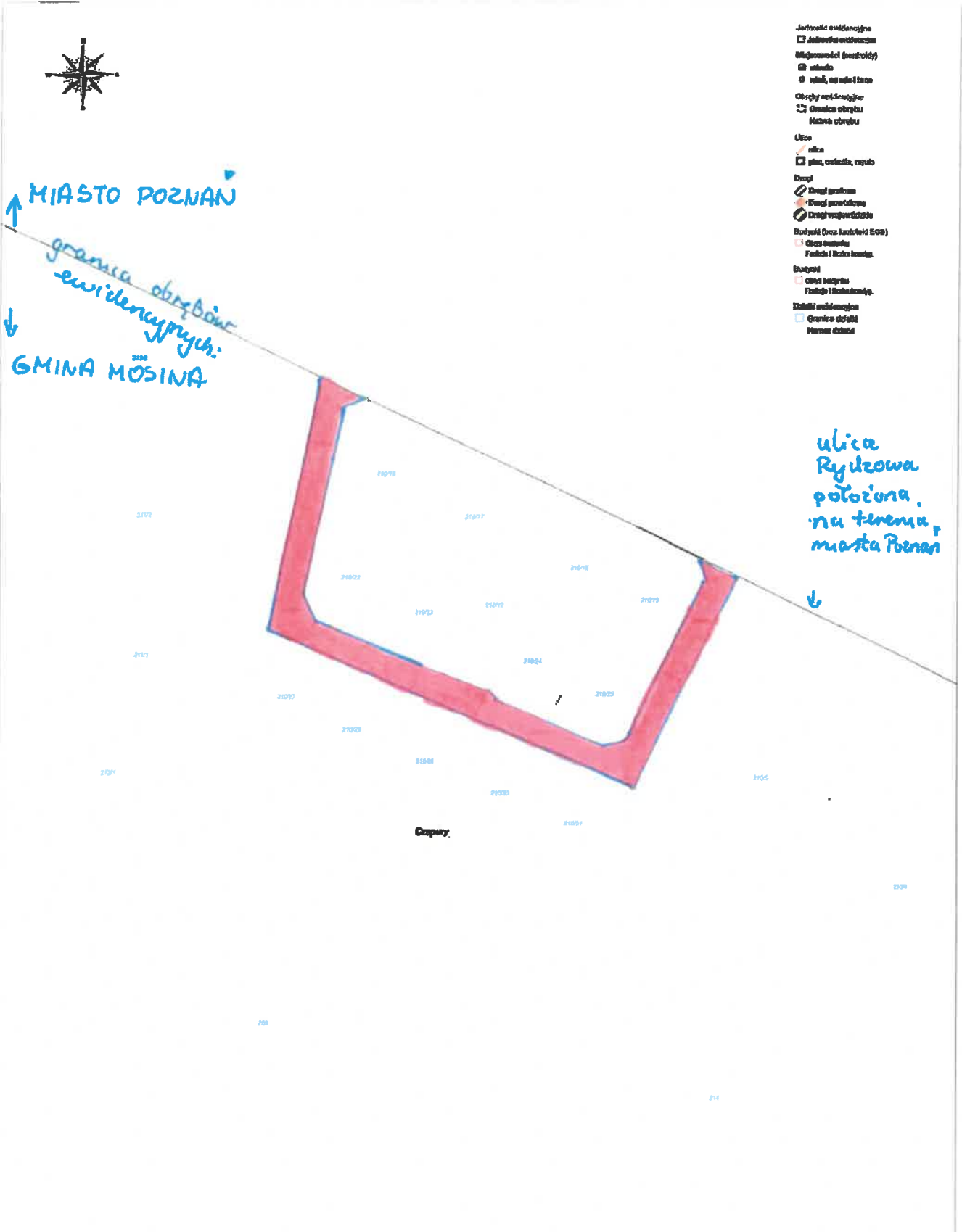
CZAPURY



- Jednostki ewidencyjne
 - Jednostka ewidencyjna
- Wspomaganie (przebieg)
 - ⊗ wzniesienie
 - ⊗ wzniesienie, osada i kanał
- Obiekty ewidencyjne
 - Granica obrębu
 - Kanał obrębu
- Ulice
 - ulica
 - plac, osiedle, rejon
- Drugi
 - ⊗ Drogi graniczne
 - ⊗ Drogi graniczne
 - ⊗ Drogi wojewódzkie
- Stwierdzenia (z wyjątkiem EGZ)
 - Obszar budowlany
 - Plan i lista inwestycji
- Stwierdzenia
 - Obszar budowlany
 - Plan i lista inwestycji
- Stwierdzenia ewidencyjne
 - Granica obrębu
 - Kanał obrębu

↑ MIASTO POZNAŃ
↓ granica obrębów ewidencyjnych:
↓ GMINA MÓŚNINA

ulica Rydzkowska położona na terenie miasta Poznań ↓



Środek mapy: 550076.54, 493210.87

Skala: 1:500

działki o numerach ewidencyjnych: 21015, 21021
21020, 21026
część działki o numerze ewidencyjnym: 21012



25