

Projekt

z dnia 13 stycznia 2020 r.

**UCHWAŁA NR
RADY MIEJSKIEJ W MOSINIE**

z dnia 2020 r.

w sprawie nadania nazwy ulicy „BOROWIKOWA”, drodze wewnętrznej położonej w miejscowości Czapury.

Na podstawie art. 18 ust. 2 pkt 13 ustawy z dnia 8 marca 1990 r. o samorządzie gminnym (Dz. U. z 2019 r., poz. 506, 1309, 1571, 1696, 1815) oraz art. 8 ust. 1a ustawy z dnia 21 marca 1985 r. o drogach publicznych (Dz. U. z 2018 r. poz. 2068 oraz z 2019 r. poz. 698, 730, 1495, 1693, 1716, 1815, 2020); Rada Miejska w Mosinie uchwala, co następuje:

- § 1. Nadaje się drodze wewnętrznej położonej w miejscowości Czapury, obejmującej działki o numerach ewidencyjnych: 210/15, 210/21, 210/12, 210/20, 210/26 nazwę ulicy „BOROWIKOWA”.
- § 2. Położenie drogi określonej w § 1 przedstawia mapa stanowiąca załącznik graficzny do uchwały.
- § 3. Ustalona uchwałą nazwa drogi wewnętrznej podlega przeniesieniu na mapę Geoportalu Gminy Mosina (System Informacji o Terenie Gminy Mosina).
- § 4. Wykonanie uchwały powierza się Burmistrzowi Gminy Mosina.
- § 5. Uchwała wchodzi w życie, po upływie 14 dni od dnia ogłoszenia w Dzienniku Urzędowym Województwa Wielkopolskiego.

Sekretarz Gminy


Marlena Zalesna-Tytak


Piotr Sternal
Kierownik
Referatu Geodezji i Map

RADCA PRAWNY

mgr Zygmunt Kmiecik

Inspektor
ds. podziałów nieruchomości
Beata Tomczak - Taisner
Beata Tomczak - Taisner

Kierownik
Referatu Organizacyjnego

Monika Kujawska

Uzasadnienie

Działki gruntu o numerach ewidencyjnych: 210/15, 210/21, 210/12, 210/20, 210/26 obręb Czapury, stanowiące drogę wewnętrzną, położone są w miejscowości Czapury. Działki gruntu o numerach ewidencyjnych: 210/15, 210/21, 210/12, 210/20, 210/26 obręb Czapury stanowią własność osób prywatnych.

Współwłaściciele przedmiotowych działek gruntu wyrazili zgodę na nadanie nazwy ulicy, drodze wewnętrznej złożonej z działek gruntu o numerach ewidencyjnych: 210/15, 210/21, 210/12, 210/20, 210/26.

Z propozycją nadania przedmiotowej drodze wewnętrznej nazwy ulicy: „BOROWIKOWA”, wystąpił Sołtys Sołectwa Czapury oraz Rada Sołecka Sołectwa Czapury.

Nadanie nazwy drodze jest konieczne dla ustalenia adresów dla wydzielonych działek budowlanych.

W związku z powyższym podjęcie niniejszej uchwały jest uzasadnione.


BURMISTRZ
Przemysław Mieloch



Urząd Miejski w Mosinie
Pl. 20 Października 1
62-050 Mosina
www.mosina.pl

- Ulice**
- ulica
- wieś, osiedle, zabudowa
- Miejscowości (centroidy)**
- wieś, osiedle i in.
- Obreby**
- Nazwa obrotu
- Granice obrębów
- POI - Zdrowie**
- Apteka
- Przychodnia zdrowotna
- Weterynarz
- Cmentarz
- POI - Transport**
- Stacja benzynowa
- Stojak na rowery
- Pogotowie Taksy
- Owoce, przystanek
- POI - Różne**
- Bankomat
- Toileta publiczna
- Drogi**
- Droga gminna
- Droga powiatowa
- Droga wojewódzka
- Działki**
- Granica działki

CZAPURY

Mosina, dn. 10.01.2020



Środek mapy: 358071.43, 498212.67

Skala: 1:1000

działki o numerach ewidencyjnych: 210/15, 210/12, 210/21, 210/12, 210/26, 210/20



Załącznik do uchwały Nr

Rady Miejskiej w Mosinie

z dnia 2020 r.

Mapa z lokalizacją działek

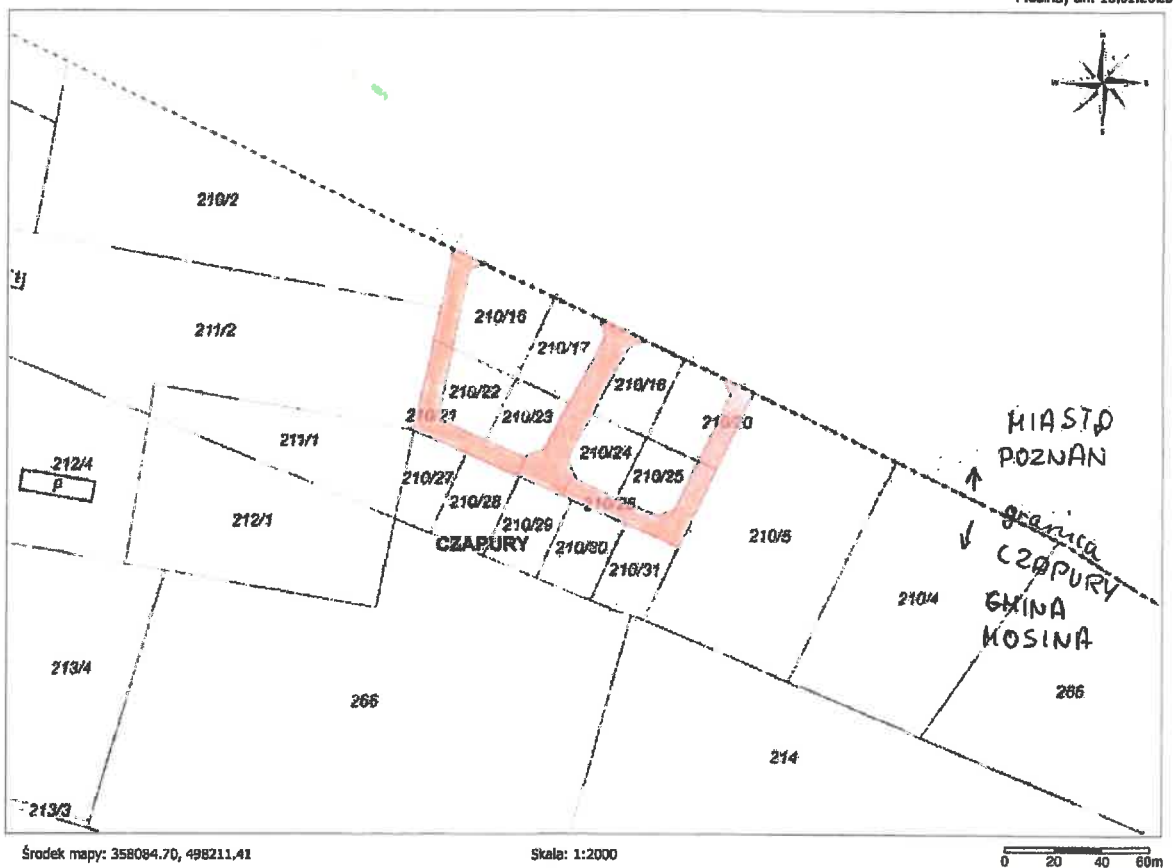
CZAPURY

Mosina, dn. 10.01.2020



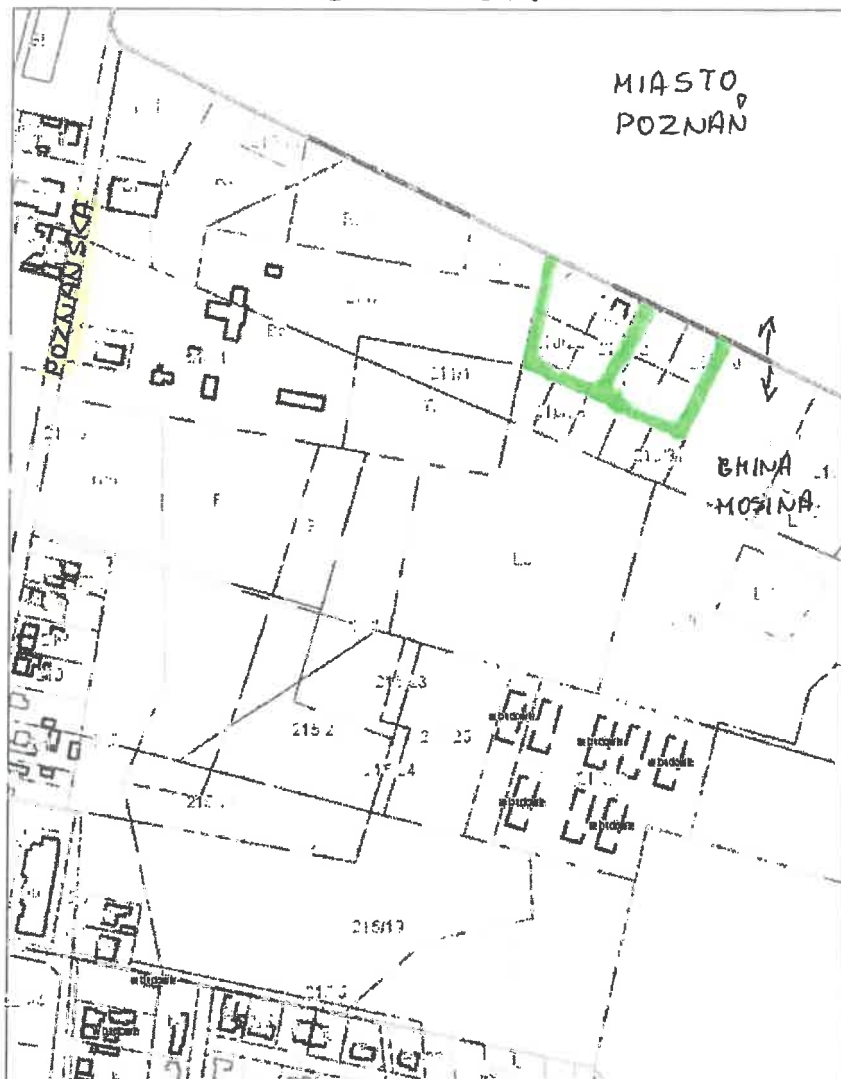
Urząd Miejski w Mosinie
Pl. 20 Października 1
62-050 Mosina
www.mosina.pl

- Ulice
 - ulica
 - osiedle, osiedle, wiośń
- Miejscowości (centroidy)
 - miasto
 - wieś, osada i inne
- Obręby
 - Nazwa obręby
 - Granica obręby
- POI - Zdrowie
 - Apteka
 - Pracownia zdrowia
 - Wzrostowa
 - szpital
- POI - Transport
 - Stacja benzynowa
 - Stacja na rowery
 - Stacja TAD
 - Stacja, przystanek
- POI - Różne
 - Bankomat
 - Toalety publiczne
- Drogi
 - drog graniczne
 - drog asfaltowe
 - drog wojewódzkie
- Działki
 - Granica działki



działki o numerach ewidencyjnych: 210/15
210/21
210/12
210/20
210/26

CZAPURY



działki o numerach ewidencyjnych: 21015
21021
21012
21020
21026

