





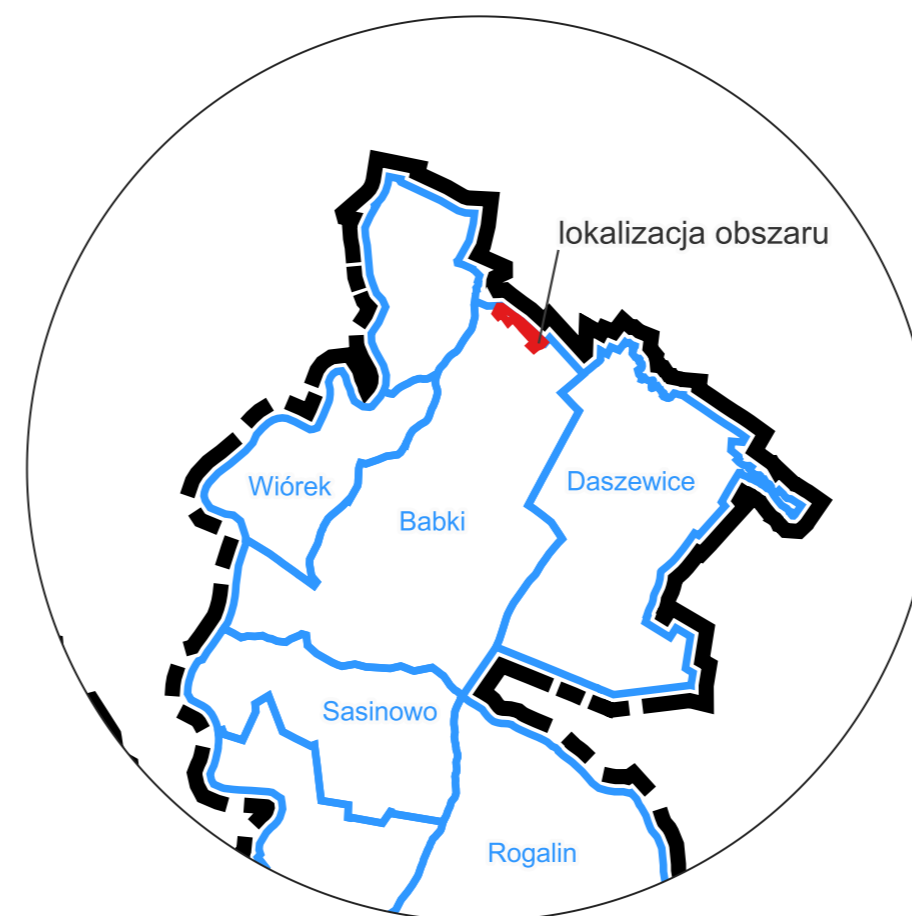


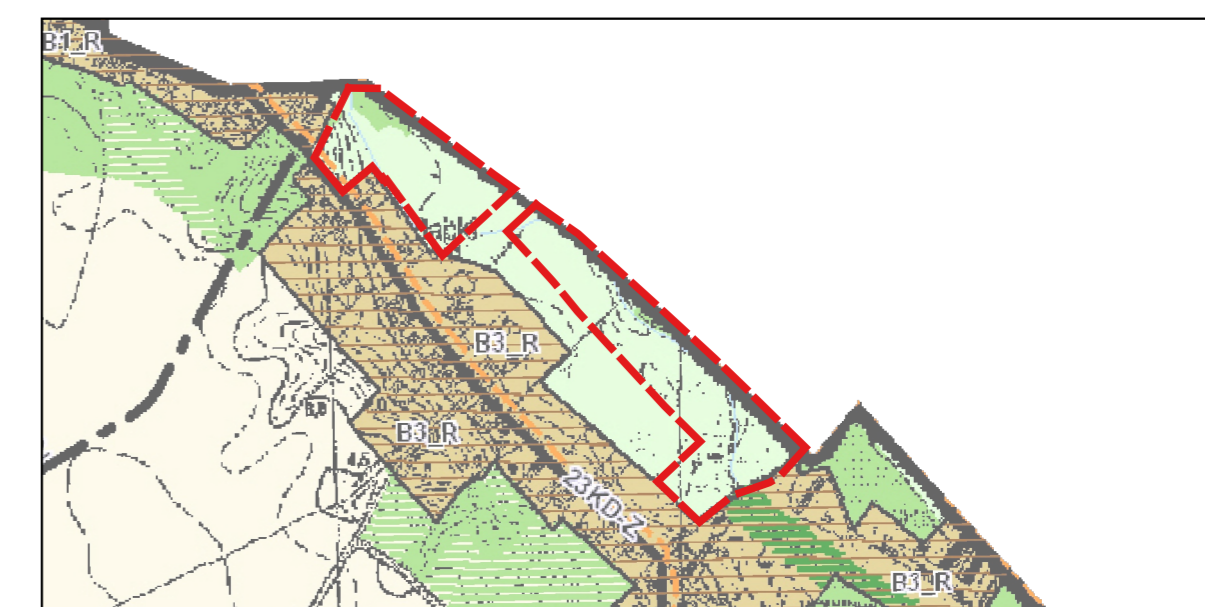
MIEJSCOWY PLAN ZAGOSPODAROWANIA PRZESTRZENNEGO PN. "DOLINA KOPLA", OBEJMUJĄCY CZĘŚĆ WSI BABKI, CZAPURY I DASZEWICE



OZNACZENIA

-  granica gminy Mosina
-  granice obszaru objętego planem
-  linie rozgraniczające tereny o różnym przeznaczeniu lub różnych zasadach zagospodarowania
-  **ZN/WS** tereny zieleni naturalnej i wód powierzchniowych śródlądowych
-  granica Głównego Zbiornika Wód Podziemnych nr 144 Dolina Kopalna Wielkopolska
-  napowietrzne linie średniego napięcia SN-15 kV wraz z pasami technologicznymi



WYRYS ZE STUDIUM UWARUNKOWAŃ I KIERUNKÓW
ZAGOSPODAROWANIA PRZESTRZENNEGO GMINY MOSINA
SKALA 1:10000



-  granice obszaru objętego planem
-  tereny lasów
-  tereny łączników ekologicznych
-  tereny wód powierzchniowych