UL.JASIENNA/WIOSENNA

Podziałka 1:100/500

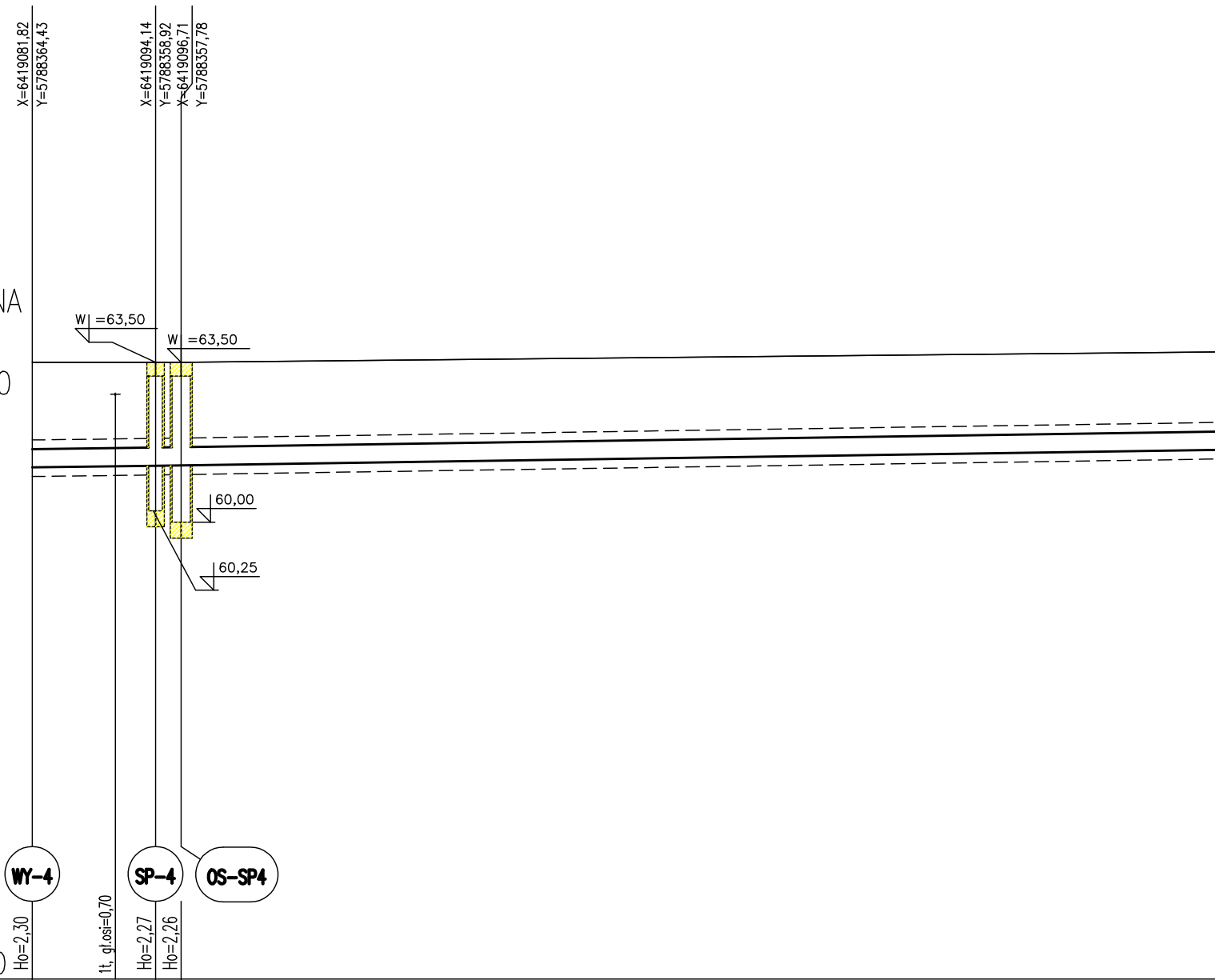
X=6419081,82
Y=5788364,43
X=6419094,14
Y=5788358,92
X=6419096,71
Y=5788357,78
W =63,50
W =63,50
60,00
60,25
WY-4
SP-4
OS-SP4
Ho=2,30
1t, gł.osi=0,70
Ho=2,27
Ho=2,26

P.p.=50,00

Rzędna istniejącego terenu	63,50		63,50	63,50	
Rzędna dna proj. kanału	61,20		61,23	61,24	
Długość odcinka	13,5		3,0	150,0	
Proj. spadek kanału, odległość	L=295,0				
Proj. średnica nominalna, materiał					Rura PVC-U kl.S Dz400mm
Hektometr i odległości	0	9,0	13,5	16,5	1

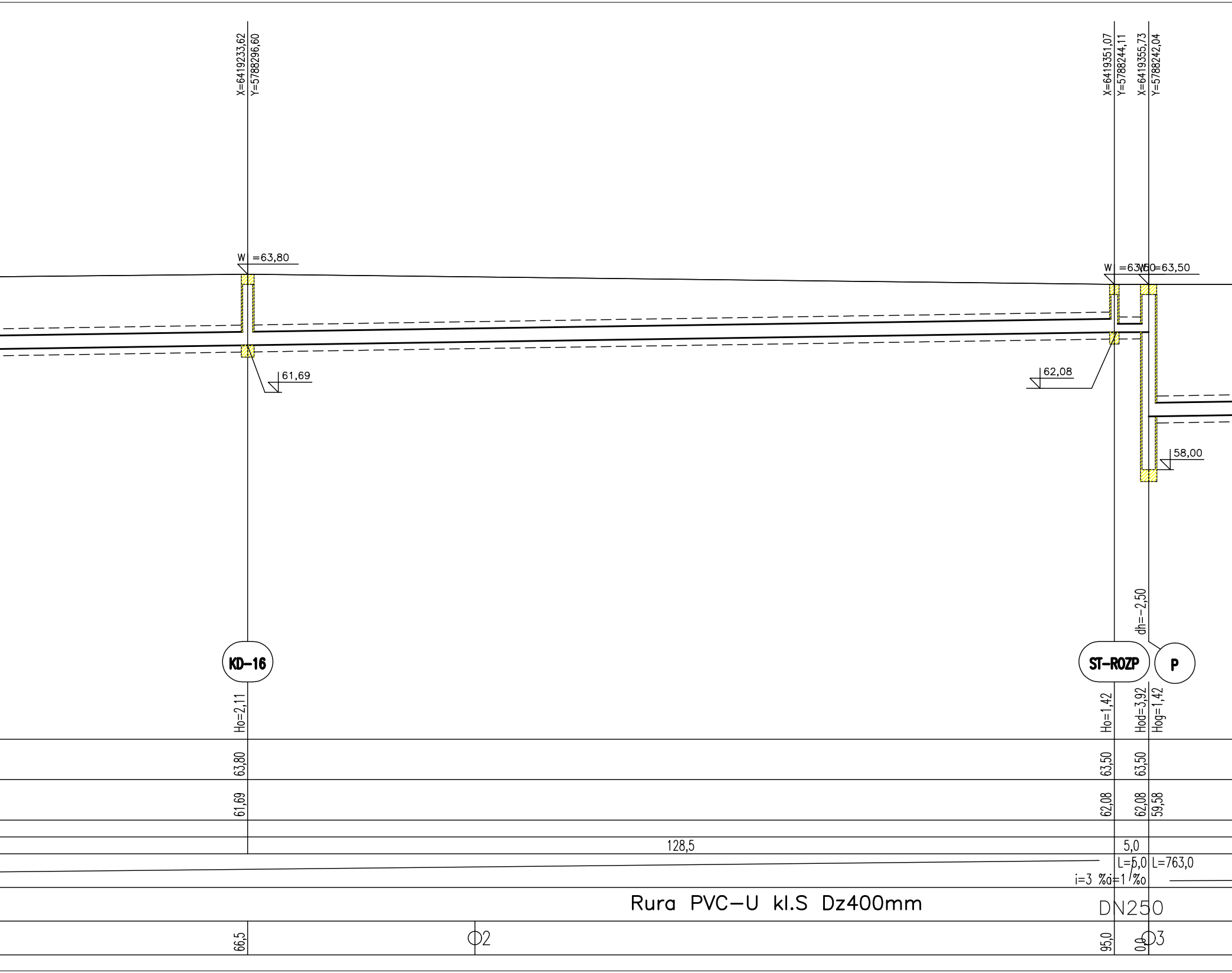
X=6419233,62
Y=5788296,60
X=6419351,07
Y=5788244,11
X=6419355,73
Y=5788242,04
W =63,80
W =63,50
W =63,50
61,69
62,08
58,00
dh=-2,50
KD-16
ST-ROZP
P
Ho=2,11
Ho=1,42
Hod=3,92
Hog=1,42
63,80
63,50
63,50
61,69
62,08
62,08
59,58
128,5
5,0
L=5,0
L=763,0
i=3 ‰
i=1 ‰
Rura PVC-U kl.S Dz400mm
DN250
66,5
Ø2
95,0
0,0
Ø3

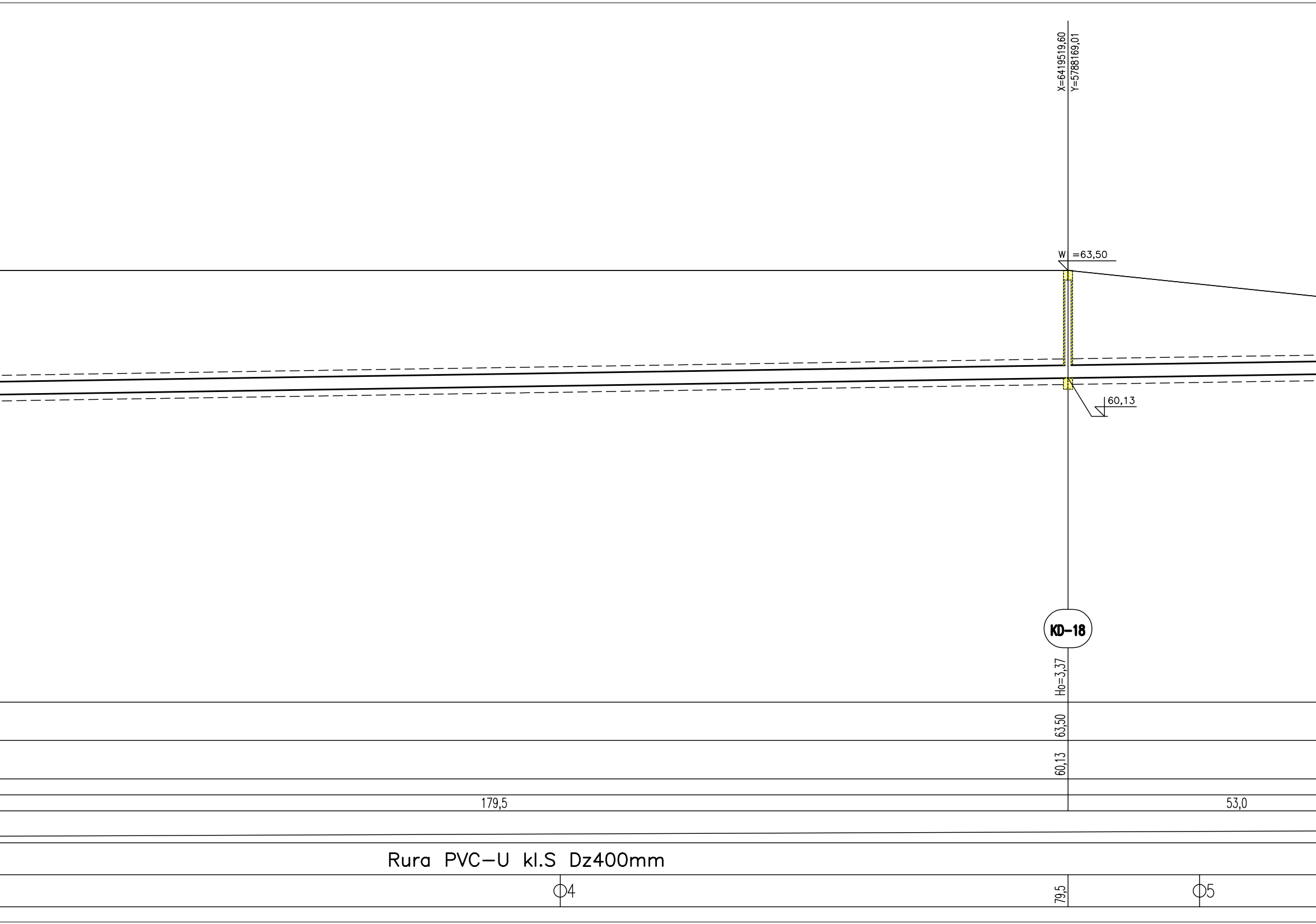
X=6419519,60
Y=5788169,01
W =63,50
60,13
KD-18
Ho=3,37
63,50
60,13
179,5
53,0
Rura PVC-U kl.S Dz400mm
Φ4
79,5
Φ5

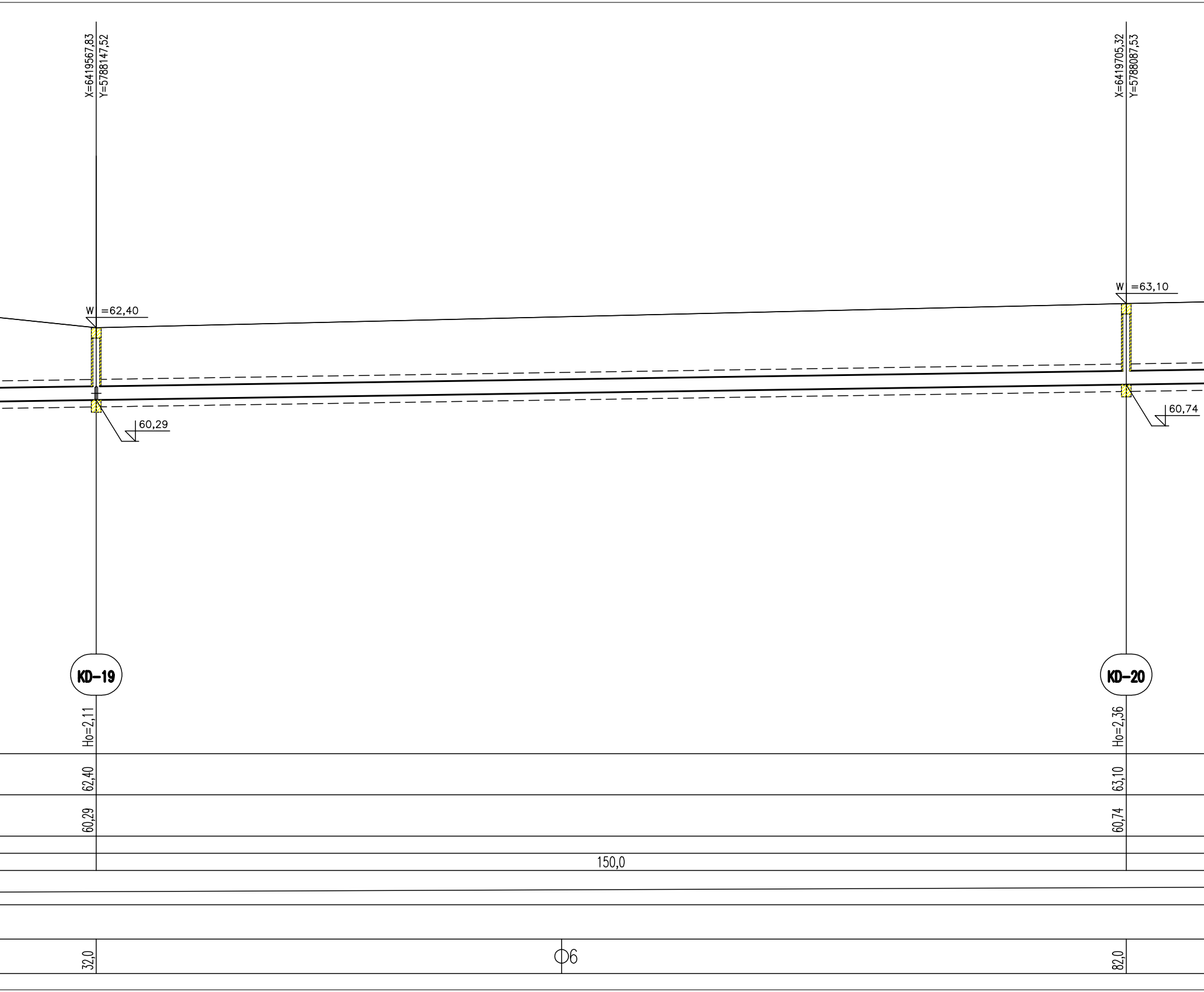
X=6419567,83
Y=5788147,52
X=6419705,32
Y=5788087,53
W =62,40
W =63,10
60,29
60,74
KD-19
KD-20
Ho=2,11
Ho=2,36
62,40
63,10
60,29
60,74
150,0
32,0
Φ6
82,0

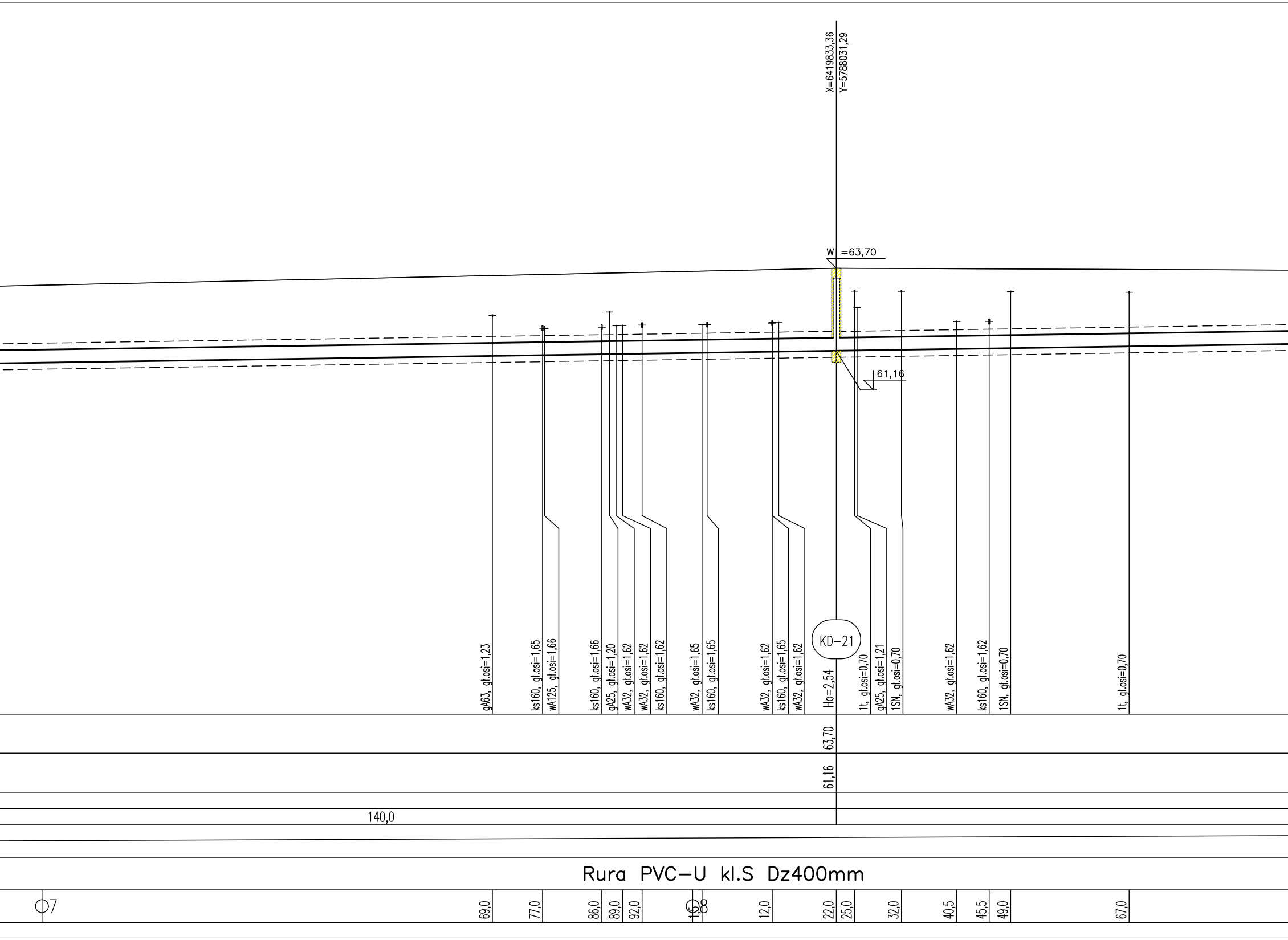
X=6419833,36
Y=5788031,29
W =63,70
61,16
KD-21
gA63, gł.osi=1,23
ks160, gł.osi=1,65
wA125, gł.osi=1,66
ks160, gł.osi=1,66
gA25, gł.osi=1,20
wA32, gł.osi=1,62
wA32, gł.osi=1,62
ks160, gł.osi=1,62
wA32, gł.osi=1,65
ks160, gł.osi=1,65
wA32, gł.osi=1,62
ks160, gł.osi=1,65
wA32, gł.osi=1,62
Ho=2,54
1t, gł.osi=0,70
gA25, gł.osi=1,21
1SN, gł.osi=0,70
wA32, gł.osi=1,62
ks160, gł.osi=1,62
1SN, gł.osi=0,70
1t, gł.osi=0,70
63,70
61,16
140,0
Rura PVC-U kl.S Dz400mm
7
69,0
77,0
86,0
89,0
92,0
1,5
8
12,0
22,0
25,0
32,0
40,5
45,5
49,0
67,0

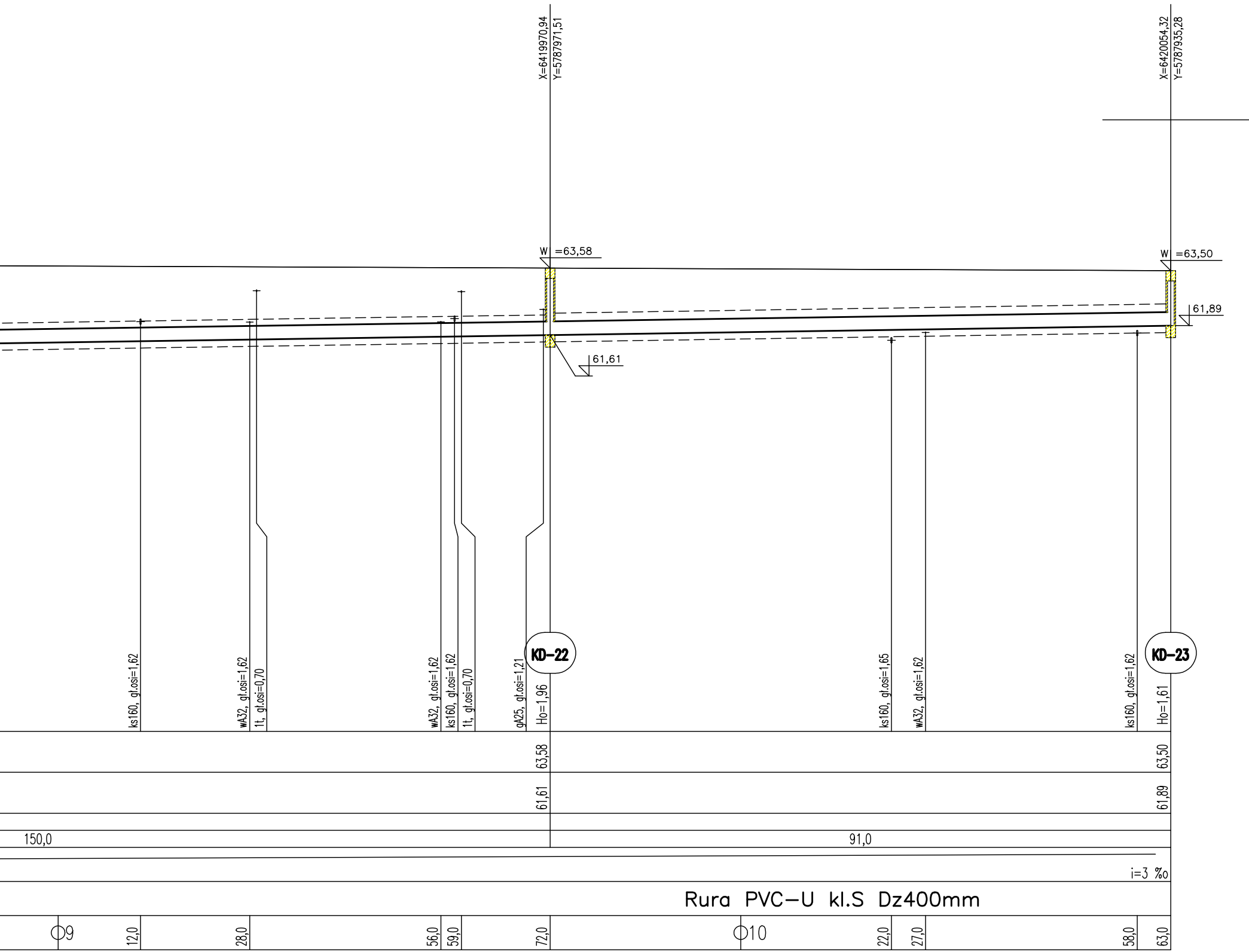
X=6419970,94
Y=5787971,51
X=6420054,32
Y=5787935,28
W =63,58
W =63,50
61,89
61,61
ks160, gł.osi=1,62
wA32, gł.osi=1,62
1t, gł.osi=0,70
wA32, gł.osi=1,62
ks160, gł.osi=1,62
1t, gł.osi=0,70
gA25, gł.osi=1,21
Ho=1,96
KD-22
ks160, gł.osi=1,65
wA32, gł.osi=1,62
ks160, gł.osi=1,62
Ho=1,61
KD-23
63,58
63,50
61,61
61,89
150,0
91,0
i=3 ‰
Rura PVC-U kl.S Dz400mm
⊕9
12,0
28,0
56,0
59,0
72,0
⊕10
22,0
27,0
58,0
63,0

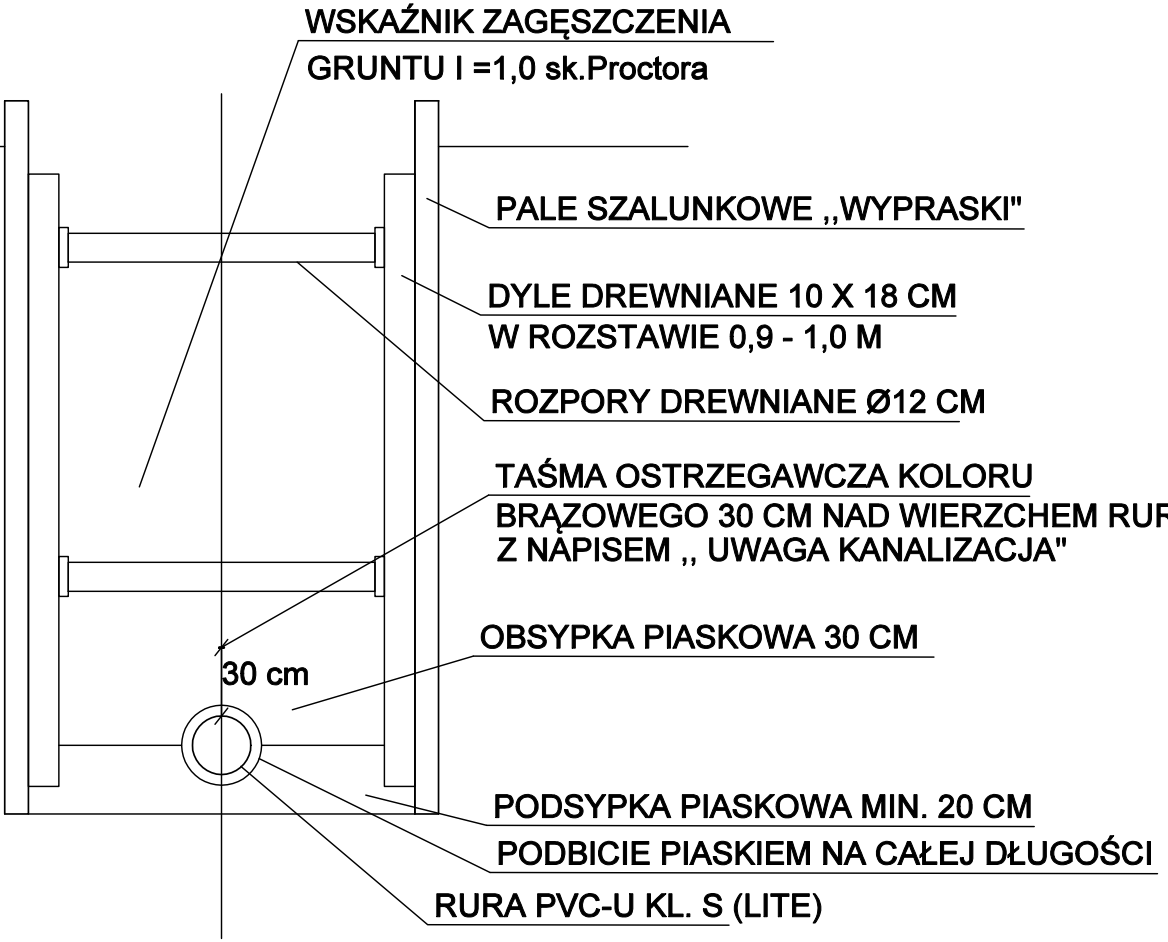
WSKAŹNIK ZAGĘSZCZENIA
GRUNTU I =1,0 sk.Proctora
PALE SZALUNKOWE ,,WYPRASKI"
DYLE DREWNIANE 10 X 18 CM
W ROZSTAWIE 0,9 - 1,0 M
ROZPORY DREWNIANE Ø12 CM
TAŚMA OSTRZEGAWCZA KOLORU
BRĄZOWEGO 30 CM NAD WIERZCHEM RURY
Z NAPISEM ,, UWAGA KANALIZACJA"
OBSYPKA PIASKOWA 30 CM
30 cm
PODSYPKA PIASKOWA MIN. 20 CM
PODBICIE PIASKIEM NA CAŁEJ DŁUGOŚCI
RURA PVC-U KL. S (LITE)

Nazwa Firmy	NBProjekt Krzysztof Szczepaniak ul. Wł. Komara 2 62-050 Mosina
Inwestor:	Gmina Mosina Pl.20 Października 1 62-050 Mosina
Temat	Koncepcja programowo-przestrzenna budowy odwodnienia dróg w m. Krosno-południe-w granicach ul. Piaskowej-torów kolejowych-drogi powiatowej nr 2469 P

Projektował	mgr inż. Agnieszka Bosacka	Nr uprawnień	7121-7132/137/PW/2002	Podpis	
Sprawdził	inż.Agnieszka Rak	Nr uprawnień	SLK/1159/POWS/09	Podpis	

Nazwa rysunku
PROFILE PODŁUŻNE KAN.DESZCZ.

Data	Faza	Skala	Nr. rys.
12.2023	KONCEPCJA ODWODNIENIA	1:100/500	03-02