










**MIEJSKOWY PLAN  
ZAGOSPODAROWANIA PRZESTRZENNEGO  
DLA TERENÓW PRZY ULICY  
SOWINECKIEJ, GAŁCZYŃSKIEGO,  
LEŚMIANA I ŚREMSKIEJ W MOSINIE  
- CZĘŚĆ II (POŁUDNIOWA)**

SKALA 1:1000



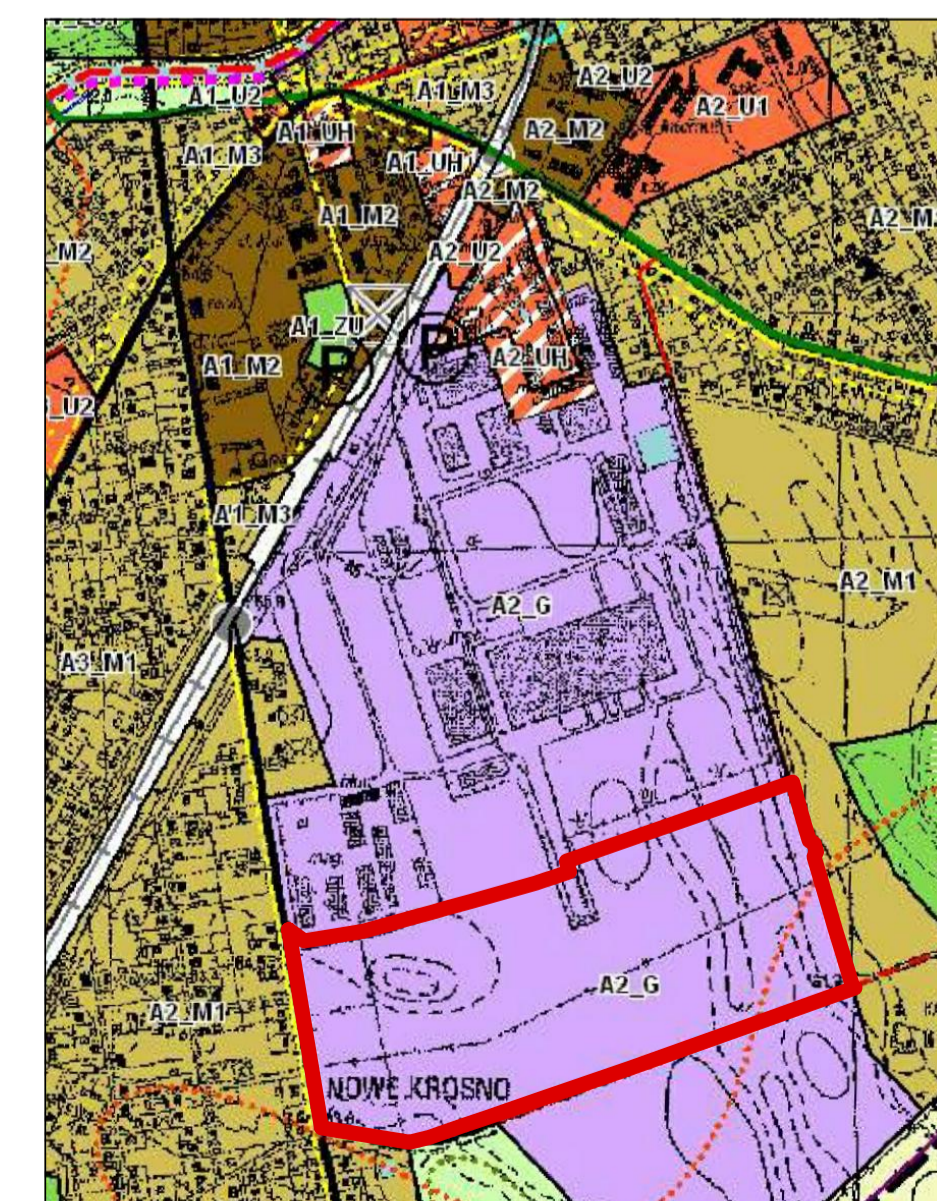
**OZNACZENIA**

-  GRANICA OBSZARU OBJĘTEGO MIEJSKOWYM PLANEM ZAGOSPODAROWANIA PRZESTRZENNEGO
-  LINIA ROZGRANICZAJĄCA TERENY O RÓŻNYM PRZEZNACZENIU LUB RÓŻNYCH ZASADACH ZAGOSPODAROWANIA
-  NIEPRZEKRACZALNA LINIA ZABUDOWY
-  P/U TERENY OBIEKTÓW PRODUKCYJNYCH, SKŁADÓW I MAGAZYNÓW ORAZ ZABUDOWY USŁUGOWEJ
-  KDL TERENY DRÓG PUBLICZNYCH KLASY LOKALNEJ
-  KDZ TERENY DRÓG PUBLICZNYCH KLASY ZBIORCZEJ
-  PASY ZIELENI IZOLACYJNEJ
-  STREFA OCHRONY KONSERWATORSKIEJ STANOWISK ARCHEOLOGICZNYCH

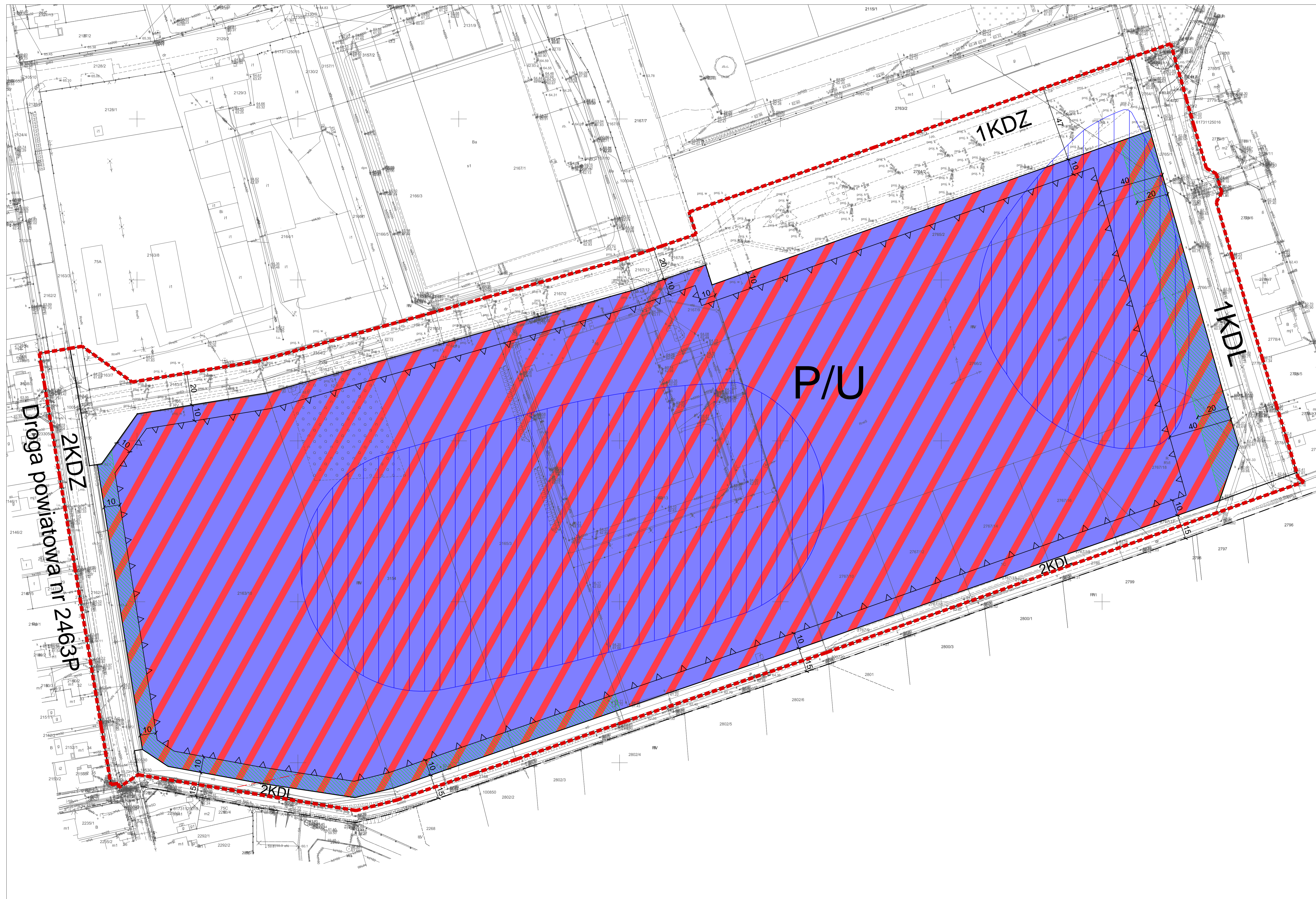
OBSZAR OBJĘTY PLANEM POŁOŻONY JEST W GRANICACH:

- GŁÓWNEGO ZBIORNIKA WÓD PODZIEMNYCH NR 150 - PRADOLINA WARSZAWSKO - BERLIŃSKA
- STREFY OCHRONNEJ UJĘCIA WÓD PODZIEMNYCH MOSINA - KRAJKOWO, NA TERENIE OCHRONY POŚREDNIEJ

WYRYS ZE STUDIUM UWARUNKOWAŃ I KIERUNKÓW  
ZAGOSPODAROWANIA PRZESTRZENNEGO GMINY MOSINA  
skala 1 : 10 000



GRANICA OBSZARU OBJĘTEGO PLANEM



Droga powiatowa nr 2463P

P/U

1KDL

1KDL

2KDL

2KDL