

**UCHWAŁA NR LXXVI/639/22
RADY MIEJSKIEJ W MOSINIE**

z dnia 30 listopada 2022 r.

w sprawie rozpatrzenia skargi z dnia 29 listopada 2021 r. dotyczącej braku dostępu do załącznika do uchwały Nr XLIX/421/21 Rady Miejskiej w Mosinie z dnia 12 sierpnia 2021 r. w sprawie przystąpienia do sporządzenia miejscowego planu zagospodarowania przestrzennego dla północnej części wsi Rogalin oraz braku ujawnienia danych dotyczących aktu w usłudze przeglądania w Ewidencji Zbiorów i Usług Danych Przestrzennych

Na podstawie art. 18 ust. 2 pkt 15 ustawy z dnia 8 marca 1990 r. o samorządzie gminnym (Dz. U. z 2022 r., poz. 559, 583, 1005, 1079 i 1561) i art. 229 pkt 3 ustawy z dnia 14 czerwca 1960 r. - Kodeks postępowania administracyjnego (Dz. U. z 2022 r., poz. 2000 i 2185), Rada Miejska w Mosinie uchwala, co następuje:

§ 1. 1. Przyjmuje się, zawarte w protokole Komisji Skarg, Wniosków i Petycji Rady Miejskiej w Mosinie z dnia 17 listopada 2022 r. wyniki badania zasadności skargi z dnia 29 listopada 2021 r. (numer porządkowy: BR.1510.33.2021) dotyczącej braku dostępu do załącznika do uchwały Nr XLIX/421/21 Rady Miejskiej w Mosinie z dnia 12 sierpnia 2021 r. w sprawie przystąpienia do sporządzenia miejscowego planu zagospodarowania przestrzennego dla północnej części wsi Rogalin oraz braku ujawnienia danych dotyczących aktu w usłudze przeglądania w Ewidencji Zbiorów i Usług Danych Przestrzennych.

2. Odpis protokołu Komisji Skarg, Wniosków i Petycji Rady Miejskiej w Mosinie z dnia 17 listopada 2022 r. stanowi załącznik do uchwały.

§ 2. Rada Miejska w Mosinie uznaje za bezzasadną skargę z dnia 29 listopada 2021 r. dotyczącą braku dostępu do załącznika do uchwały Nr XLIX/421/21 Rady Miejskiej w Mosinie z dnia 12 sierpnia 2021 r. w sprawie przystąpienia do sporządzenia miejscowego planu zagospodarowania przestrzennego dla północnej części wsi Rogalin oraz braku ujawnienia danych dotyczących aktu w usłudze przeglądania w Ewidencji Zbiorów i Usług Danych Przestrzennych.

§ 3. Zobowiązuje się Przewodniczącemu Rady Miejskiej w Mosinie do poinformowania Skarżącego o sposobie załatwienia skargi.

§ 4. Uchwała wchodzi w życie z dniem podjęcia.

Przewodniczący Rady

Dominik Michalak

Mosina, dnia 17 listopada 2022 r.

Protokół Komisji Skarg, Wniosków i Petycji Rady Miejskiej w Mosinie z rozpatrzenia skargi z dnia 29 listopada 2021 r. dotyczącej braku dostępu do załącznika do uchwały Nr XLIX/421/21 Rady Miejskiej w Mosinie z dnia 12 sierpnia 2021 r. w sprawie przystąpienia do sporządzenia miejscowego planu zagospodarowania przestrzennego dla północnej części wsi Rogalin oraz braku ujawnienia danych dotyczących aktu w usłudze przeglądania w Ewidencji Zbiorów i Usług Danych Przestrzennych

W dniu 9 grudnia 2021 r. do Biura Rady Miejskiej wpłynęło, przekazane pismem IR-XI.1411.11.2021.1 Wojewody Wielkopolskiego z dnia 6 grudnia 2021 r., pismo z dnia 29 listopada 2021 r. nazwane skargą. Dotyczyła ona braku dostępu do załącznika do uchwały Nr XLIX/421/21 Rady Miejskiej w Mosinie z dnia 12 sierpnia 2021 r. w sprawie przystąpienia do sporządzenia miejscowego planu zagospodarowania przestrzennego dla północnej części wsi Rogalin oraz braku ujawnienia danych dotyczących aktu w usłudze przeglądania w Ewidencji Zbiorów i Usług Danych Przestrzennych. Burmistrz Gminy Mosina pismem PP.6724.206.2021.SC z dnia 21 grudnia 2021 r. udzielił wyjaśnień w przedmiotowej sprawie.

Komisja Skarg, Wniosków i Petycji w składzie: Łukasz Kasprowicz – przewodniczący, Agnieszka Gorzyńska – zastępca przewodniczącego, Arkadiusz Cebulski, Elżbieta Jarecka, Waldemar Waligórski i Waldemar Wiązek na swoim posiedzeniu w dniu 8 lutego 2022 r. przeprowadziła dyskusję w sprawie możliwości uznania przedmiotowego pisma z dnia 29 listopada 2021 r. za skargę pod względem formalno-prawnym oraz w sprawie jej zasadności.

Skarżący w swojej skardze z dnia 29 listopada 2021 r. postawił zarzut braku dostępu do załącznika do uchwały Nr XLIX/421/21 Rady Miejskiej w Mosinie z dnia 12 sierpnia 2021 r. w sprawie przystąpienia do sporządzenia miejscowego planu zagospodarowania przestrzennego dla północnej części wsi Rogalin oraz braku ujawnienia danych dotyczących aktu w usłudze przeglądania w Ewidencji Zbiorów i Usług Danych Przestrzennych, przez co ograniczono jego udział jako interesariusza w procedurze planistycznej, jak również dostęp do powszechnych informacji przestrzennych, które powinny być udostępnione

nieodpłatnie i drogą elektroniczną za pomocą usług danych przestrzennych, o których mowa w art. 9 ust. 1 pkt 1-3 ustawy z dnia 4 marca 2010 r. o infrastrukturze informacji przestrzennej. Uchwała Nr XLIX/421/21 Rady Miejskiej w Mosinie z dnia 12 sierpnia 2021 r. nie została zgodnie z przepisami udostępniona za pomocą usług danych przestrzennych w terminie 30 dni od dnia podjęcia przedmiotowej uchwały, uniemożliwiając Skarżącemu pełną partycypację społeczną w tworzeniu aktów planowania przestrzennego oraz korzystanie z publicznie dostępnych informacji planistycznych, a co za tym idzie – ograniczone zostały jego prawa obywatelskie. Konsekwencjami takich działań jest utrudnianie oraz w niektórych przypadkach uniemożliwienie Skarżącemu, jako działającemu w imieniu firmy z branży deweloperskiej, inwestowania na terenie gminy Mosina, co może powodować utratę potencjalnych zysków dla firmy, którą reprezentuje oraz dla Gminy Mosina, a w dalszej konsekwencji dla całego kraju.

Burmistrz Gminy Mosina w swoich wyjaśnieniach, przekazanych pismem PP.6724.206.2021.SC z dnia 21 grudnia 2021 r., wyraził przekonanie, że Skarżący posiada wiedzę o uchwale Nr XLIX/421/21 Rady Miejskiej w Mosinie z dnia 12 sierpnia 2021 r. w sprawie przystąpienia do sporządzenia miejscowego planu zagospodarowania przestrzennego dla północnej części wsi Rogalin, skoro zna jej numer i tytuł, co zdaniem Burmistrza Gminy Mosina poddaje w wątpliwość twierdzenie Skarżącego o ograniczeniu udziału w procedurze planistycznej oraz ograniczeniu dostępu do informacji przestrzennych. Burmistrz zwrócił też uwagę, że przedstawione w uzasadnieniu przedmiotowej uchwały przesłanki leżące u podstaw wywołania procedury planistycznej, jednoznacznie wskazują na ograniczenie możliwości rozwoju budownictwa mieszkaniowego na terenie objętym tą uchwałą, co wyklucza jakiegokolwiek możliwości inwestowania, w związku z czym nie może być mowy o ograniczaniu potencjalnych przyszłych zysków z realizacji zabudowy. Urząd Miejski w Mosinie prowadzi System Informacji o Terenie Gminy Mosina pod adresem <http://geoportal.mosina.pl>, gdzie publikowane są na bieżąco dane przestrzenne odnoszące się między innymi do miejscowych planów zagospodarowania przestrzennego będących w trakcie opracowania (terenów objętych uchwałami o przystąpieniu do sporządzenia planów miejscowych). Dane te udostępniane są również w formie usług przeglądania i pobierania. Z uwagi na atak hakerski, który miał miejsce z 15 na 16 września 2021 r., wyżej wymieniony geoportal oraz związane z nim usługi na dzień 21 grudnia 2021 r. nie działają, a ich przywrócenie nastąpi po zwrocie serwerów, które zostały zarekwirowane przez organy ścigania na potrzeby dochodzenia i poszukiwania sprawcy ataku. Uchwała Nr XLIX/421/21 Rady Miejskiej w Mosinie z dnia 12 sierpnia 2021 r. w sprawie przystąpienia do sporządzenia miejscowego

planu zagospodarowania przestrzennego dla północnej części wsi Rogalin wraz z załącznikiem graficznym jest jednak publicznie dostępna w Biuletynie Informacji Publicznej od 23 sierpnia 2022 r.

Komisja Skarg, Wniosków i Petycji po zapoznaniu się z treścią skargi oraz pisemną odpowiedzią Burmistrza Gminy Mosina z dnia 21 grudnia 2021 r., stwierdziła, że atak hakerski i konsekwencje z nim związane są obiektywnymi okolicznościami uniemożliwiającymi funkcjonowanie Systemu Informacji o Terenie Gminy Mosina i związanych z nim usług.


Na tej podstawie, Komisja Skarg, Wniosków i Petycji 5 głosami „za”, przy 1 głosie „wstrzymującym się”, uznała pismo z dnia 29 listopada 2021 r. nazwane skargą, za skargę pod względem formalno-prawnym, po czym jednogłośnie, czyli 6 głosami „za”, uznała ją za bezzasadną.

Komisja Skarg, Wniosków i Petycji:

Łukasz Kasprowicz.....

Agnieszka Gorzyńska.....

Arkadiusz Cebulski.....

Elżbieta Jarecka.....

Waldemar Waligórski.....


Waldemar Wiązek.....

Załączniki:

1. Skarga z dnia 29 listopada 2021 r.
2. Wyjaśnienia Burmistrza Gminy Mosina przekazane pismem PP.6724.206.2021.SC z dnia 21 grudnia 2021 r.

Wielkopolski Urząd Wojewódzki
61-713 Poznań
Poznań
al. Niepodległości 16/18
IR-XI.1411.10.2021.1

Poznań, 2021-12-06



Rada Miejska w Mosinie
Wpł. dnia 07.12.2021 r.
Nr sprawy BR.1510.33.2021

Urząd Miejski Mosina
62-050 Mosina
Plac 20 Października 1
Województwo: wielkopolskie
Powiat: poznański
Gmina: Mosina

Pismo

Korespondencja elektroniczna z systemu EZD

W załączeniu Przekazanie do RMIG Mosina


Korespondencję w tej sprawie proszę kierować do mnie za pomocą środków komunikacji elektronicznej zgodnie z art. 39' ustawy z dnia 14 czerwca 1960 r. Kodeks postępowania administracyjnego (Dz. U. z 2000 r. Nr 98, poz. 1071, z późn. zm.)

Załączniki:

- 1. Skarga do Wojewody Mosina.pdf
- 2. Mosina przekazanie-sig.pdf

Dokument nie zawiera podpisu

*podpis do załączenia nr. 1
Tomasz Należycki*



PRACOWNIKI
DS. OBSŁUGI INTERESANTÓW
HANNA BARUZ



WOJEWODA WIELKOPOLSKI
IR-XI.1411.11.2021.1

Poznań, 6 grudnia 2021 r.

Rada Miejska w Mosinie
(ePUAP)

Na podstawie art. 231, w związku z art. 229 pkt 3 ustawy z dnia 14 czerwca 1960 r. - Kodeks postępowania administracyjnego (Dz. U. z 2021 r. poz. 735 ze zm.) oraz art. 67a ust. 1 i 2 ustawy z dnia 27 marca 2003 r. o planowaniu i zagospodarowaniu przestrzennym (Dz. U. z 2021 r. poz. 741 ze zm.) przekazuję według właściwości skargę pana z dnia 29 listopada 2021 r. (data wpływu: 29 listopada 2021 r., ePUAP-UPP72404404) na Burmistrza Gminy Mosina.

Uzasadnienie

Do Wojewody Wielkopolskiego wpłynęła skarga dotycząca braku dostępu do załącznika do uchwały nr XLIX/421/21 Rady Miejskie w Mosinie w sprawie przystąpienia do sporządzenia miejscowego planu zagospodarowania przestrzennego dla części obrębu ewidencyjnego Popowo Stare w rejonie ulicy Kasztanowej oraz braku ujawnienia danych dotyczących aktu w usłudze przeglądania w Ewidencji Zbiorów i Usług Danych Przestrzennych, co zdaniem Zainteresowanego ograniczyło jego dostęp do powszechnych informacji przestrzennych, które powinny być udostępniane nieodpłatnie i drogą elektroniczną za pomocą usług danych przestrzennych, o których mowa w art. 9 ust. 1 ustawy o infrastrukturze informacji przestrzennej (Dz. U. z 2021 r. poz. 214, zwanej dalej „ustawą”).

Na podstawie art. 67a ust. 1 ustawy o planowaniu i zagospodarowaniu przestrzennym organy właściwe do sporządzania projektów aktów, o których mowa w ust. 2, tworzą oraz prowadzą, w tym aktualizują i udostępniają, zbiory danych przestrzennych w rozumieniu art. 3 pkt 11, zwane dalej „zbiorami”. Zbiory obejmują dane przestrzenne tworzone dla następujących aktów: planów zagospodarowania przestrzennego województwa, studiów; planów miejscowych; miejscowych planów odbudowy, miejscowych planów rewitalizacji.

Biorąc pod uwagę zapisy art. 5 ust. 1 ustawy oraz § 3 ww. uchwały dane planistyczne powinny być tworzone, aktualizowane i udostępniane przez Burmistrza Gminy Mosina, stąd też właściwa do rozpatrzenia niniejszej skargi pozostaje Rada Miejska w Mosinie.

z up. Wojewody Wielkopolskiego

Tomasz Małyszka

Dyrektor

Wydziału Infrastruktury i Rolnictwa

Dokument podpisany kwalifikowanym podpisem elektronicznym.

Załącznik:

Skarga z dnia 29.11.2021 r.

Do wiadomości:

(ePUAP).

**FORMULARZ ZGŁOSZENIA SKARGI DO WIELKOPOLSKIEGO URZĘDU
WOJEWÓDZKIEGO**

SKARGA

DANE OSOBOWE ZGŁASZAJĄCEGO

NAZWISKO I IMIĘ :

ADRES:

, dnia 29.11.2021

PRZEDMIOT SPRAWY:

Zgodnie z ustawą z dnia 27 marca 2003 r. o planowaniu o zagospodarowaniu przestrzennym, Art. 67c. 1. „Organy, o których mowa w art. 67a ust. 1, tworzą i aktualizują dane przestrzenne dla aktów, o których mowa w art. 67a ust. 2, w toku prowadzonej procedury planistycznej, przy czym dane, o których mowa w art. 67a ust. 3 pkt 1 i 2, tworzone są najpóźniej w terminie 30 dni od dnia podjęcia uchwały w sprawie przystąpienia do sporządzenia danego aktu albo jego zmiany”, ust. 2 „Zbiór podlega aktualizacji i udostępnianiu w ramach infrastruktury informacji przestrzennej najpóźniej w terminie 30 dni od dnia: (...)” a także ust. 3 „Organy, o których mowa w art. 67a ust. 1, udostępniają nieodpłatnie dane przestrzenne tworzone dla aktów, o których mowa w art. 67a ust. 2, za pośrednictwem usług, o których mowa w art. 9 ust. 1 pkt 1-3 ustawy z dnia 4 marca 2010 r. o infrastrukturze informacji przestrzennej”. Według zapisów ww. ustawy, organy właściwe udostępniają nieodpłatnie dane przestrzenne tworzone dla aktów za pośrednictwem usług: wyszukiwania, przeglądania i pobierania, które według ustawy z dnia 4 marca 2010 r. o infrastrukturze informacji przestrzennej, mają być powszechnie dostępne za pomocą środków komunikacji elektronicznej.

Jako przedstawiciel firmy działającej w branży deweloperskiej, której inicjatywą jest inwestowanie w tereny m.in. na obszarze powiatu poznańskiego, składam **skargę** powołując się na Uchwałę Nr XLIX/421/21 z dnia 12 sierpnia 2021 r. RADY MIEJSKIEJ W MOSINIE w sprawie przystąpienia do sporządzenia miejscowego planu zagospodarowania przestrzennego dla północnej części wsi Rogalin. Zgodnie z wymienionymi powyżej aktami prawnymi, a także prawem do partycypacji społecznej zagwarantowanym przez ustawę z dnia 27 marca 2003 r. o planowaniu o zagospodarowaniu przestrzennym, w której to określono działania dotyczące partycypacji społecznej w zakresie procedur planistycznych, **ograniczony został mój udział** jako interesariusza **w procedurze planistycznej**, jak również **dostęp do powszechnych informacji przestrzennych**, które powinny być udostępniane nieodpłatnie i drogą elektroniczną za pomocą usług danych przestrzennych o których mowa w art. 9 ust. 1 pkt 1-3 ustawy z dnia 4 marca 2010 r. o infrastrukturze informacji przestrzennej. Uchwała NR XLIX/421/21, nie została zgodnie z przepisami udostępniona za pomocą usług danych przestrzennych w terminie 30 dni od dnia podjęcia uchwały w sprawie przystąpienia do sporządzenia danego aktu, uniemożliwiając mi pełną partycypację społeczną w tworzeniu aktów planowania przestrzennego oraz korzystania z publicznie dostępnych informacji planistycznych a co za tym idzie, ograniczone zostały moje prawa obywatelskie.

Konsekwencjami takich działań jest utrudnianie oraz w niektórych przypadkach uniemożliwienie mi jako działającemu w imieniu firmy z branży deweloperskiej, inwestowania na terenie gminy Mosina, co może powodować utratę potencjalnych zysków dla firmy którą reprezentuję oraz dla gminy, a w dalszej konsekwencji dla całego kraju.

Na potwierdzenie mojej skargi przedstawiam następujące fakty:

- 1) Uchwała nr XLIX/421/21 z dnia 12 sierpnia 2021 r
- 2) brak dostępu do załącznika do uchwały z danymi przestrzennymi na dzień 28 listopada 2021 r.;
- 3) Niepoprawne linki do usługi przeglądania oraz pobierania danych przestrzennych w Ewidencji Zbiorów i Usług Danych Przestrzennych pod wskazanymi adresami:
 - <http://geoportal.mosina.pl/geoserver/SUIKZP/wms?service=WMS&request=GetCapabilities>
 - <http://geoportal.mosina.pl/geoserver/sipmapa/wfs?service=WFS&request=GetCapabilities>

Z wyrazami szacunku,

UPP - Urzędowe Poświadczenie Przedłożenia

Identyfikator Poświadczenia: ePUAP-UPP72869445

Adresat dokumentu, którego dotyczy poświadczenie

Nazwa adresata dokumentu: URZĄD MIEJSKI MOSINA

Identyfikator adresata: km1dkc653m

Rodzaj identyfikatora adresata: ePUAP-ID

Nadawca dokumentu, którego dotyczy poświadczenie

Nazwa nadawcy: WIELKOPOLSKI URZĄD WOJEWÓDZKI W POZNANIU

Identyfikator nadawcy: cya0y842lb

Rodzaj identyfikatora nadawcy: ePUAP-ID

Dane poświadczenia

Data doręczenia: 2021-12-07T08:40:47.234

Data wytworzenia poświadczenia: 2021-12-07T08:40:47.234

Identyfikator dokumentu, którego dotyczy poświadczenie: DOK105364954

Dane uzupełniające (opcjonalne)

Rodzaj informacji uzupełniającej: Źródło

Wartość informacji uzupełniającej: Poświadczenie wystawione przez platformę ePUAP

Rodzaj informacji uzupełniającej: Identyfikator ePUAP dokumentu

Wartość informacji uzupełniającej: 105364954

Rodzaj informacji uzupełniającej: Informacja

Wartość informacji uzupełniającej: Zgodnie z art 39¹ par. 1 k.p.a. pisma powiązane z przedłożonym dokumentem będą przesyłane za pomocą środków komunikacji elektronicznej.

Rodzaj informacji uzupełniającej: Pouczenie

Wartość informacji uzupełniającej: Zgodnie z art 39¹ par. 1d k.p.a. istnieje możliwość rezygnacji z doręczania pism za pomocą środków komunikacji elektronicznej.**Dane dotyczące podpisu**

Poświadczenie zostało podpisane - aby je zweryfikować należy użyć oprogramowania do weryfikacji podpisu

Lista podpisanych elementów (referencji):

referencja ID-a42fc0c685433eb660e7cc06f7352e1a :

referencja ID-6ecb079d94add331a5cb30a0d806fff9 : DokumentElektroniczny_2021_12_06__16_26_33.xml

referencja : #xades-id-af7d46f2bafcd5f2b3b1299208c81f9f

MOSINA



BURMISTRZ GMINY MOSINA

PP.6724.206.2021.SC

Rada Miejska w Mosinie

wpl. dnia 29.12.2021 r.

Nr sprawy

Mosina, 21 grudnia 2021 r.

Sz. P.
Małgorzata Kaptur
Przewodnicząca Rady Miejskiej
w Mosinie
w miejscu

Stanisława Pamił Przewodnicząca

W odpowiedzi na pismo nr BR.1510.33.2021 z 14 grudnia 2021 r. w sprawie ustosunkowania się do zarzutów zawartych w skardze z 29 listopada 2021 r. dotyczącej braku dostępu do uchwały nr XLIX/421/21 Rady Miejskiej w Mosinie z dnia 12 sierpnia 2021 r. w sprawie przystąpienia do sporządzenia miejscowego planu zagospodarowania przestrzennego dla północnej części wsi Rogalin oraz braku ujawnienia danych przestrzennych aktu w usłudze przeglądania w Ewidencji Zbiorów i Usług Danych Przestrzennych przekazuję następujące informacje.

W opinii Burmistrza Gminy Mosina skarżący posiada wiedzę o uchwale nr XLIX/421/21 Rady Miejskiej w Mosinie z dnia 12 sierpnia 2021 r. w sprawie przystąpienia do sporządzenia miejscowego planu zagospodarowania przestrzennego dla północnej części wsi Rogalin, gdyż powołuje się na jej numer i tytuł. Wobec powyższego należałoby poddać w wątpliwość twierdzenie skarżącego o ograniczeniu udziału w procedurze planistycznej oraz o ograniczeniu dostępu do informacji przestrzennych - nieodłączną częścią uchwał dotyczących planów miejscowych są załączniki graficzne określające zasięg przestrzenny uchwały.

Wskazać należy także, że zakres merytoryczny opracowania planu miejscowego określono w uzasadnieniu do ww. uchwały nr XLIX/421/21 Rady Miejskiej w Mosinie z dnia 12 sierpnia 2021 r.: *Teren przedmiotowej uchwały obejmuje tereny rolnicze, łąki oraz lasy. Jak wynika z załącznika graficznego, niniejsza uchwała nie dotyczy obszarów zurbanizowanych i przewidzianych do urbanizacji na terenie wsi Rogalin. Stąd też opracowywany plan miejscowy ma przede wszystkim za zadanie umożliwić: (1) ochronę i rozwój terenów rolniczych jako zwartego kompleksu rolniczej przestrzeni produkcyjnej; (2) ochronę i funkcjonowanie terenów leśnych; (3) ochronę gruntów rolnych i leśnych przed nieplanowaną i rozproszoną zabudową.* Przedstawione w cytowanym fragmencie uzasadnienia przesłanki leżące u podstaw wywołania procedury planistycznej jednoznacznie wskazują na ograniczenie możliwości rozwoju budownictwa mieszkaniowego na terenie objętym uchwałą. Potencjalne ustanowienie niebudowlanego przeznaczenia terenów objętych uchwałą wyklucza jakiegokolwiek możliwości inwestowania, w związku z czym nie może być również mowy o ograniczaniu potencjalnych przyszłych zysków z realizacji zabudowy.

Jednocześnie informuję, że Urząd Miejski w Mosinie prowadzi System Informacji o Terenie gminy Mosina pod adresem <http://geoportal.mosina.pl>, gdzie publikowane są na bieżąco dane przestrzenne odnoszące się m.in. miejscowych planów zagospodarowania przestrzennego będących w trakcie opracowania (terenach objętych uchwałami o przystąpieniu do sporządzenia planów miejscowych). Dane te udostępniane są również w formie usług przeglądania

Urząd Miejski w Mosinie
Referat Planowania Przestrzennego i Budownictwa
pl. 20 Października 1; 62-050 Mosina
www.mosina.pl

Id wersji 227498

i pobierania (adresy podane na stronie Biuletynu Informacji Publicznej gminy Mosina - <http://bip.mosina.pl>). Z uwagi na atak hakerski, który miał miejsce z 15 na 16 września 2021 r. ww. geoportal oraz związane z nim usługi na dzień przygotowania niniejszego pisma nie działają. Ich przywrócenie nastąpi po zwrocie urządzeń umożliwiających świadczenie przez tutejszy Urząd ww. usług cyfrowych - urządzenia (serwery) zostały zarekwirowane przez organy ścigania na potrzeby dochodzenia i poszukiwania sprawcy ataku. Nie zmienia to faktu, że uchwała o przystąpieniu do sporządzenia planu miejscowego wraz załącznikiem graficznym jest publicznie dostępna na Biuletynie Informacji Publicznej gminy Mosina od 23 sierpnia 2021 r.

Otrzymują:

1. Adresat
2. PP aa

Sprawę prowadzi: Stanisław Chrust
tel. 61 8109 579, pok. 120

Z poważaniem

Z up. Burmistrza
tukowia
Tomasz Łukowiak
Zastępca Burmistrza
10

Uzasadnienie

W dniu 9 grudnia 2021 r. do Biura Rady Miejskiej wpłynęło przekazane pismem IR-XI.1411.11.2021.1 Wojewody Wielkopolskiego z dnia 6 grudnia 2021 r., pismo z dnia 29 listopada 2021 r. nazwane skargą, która dotyczyła braku dostępu do załącznika do uchwały Nr XLIX/421/21 Rady Miejskiej w Mosinie z dnia 12 sierpnia 2021 r. w sprawie przystąpienia do sporządzenia miejscowego planu zagospodarowania przestrzennego dla północnej części wsi Rogalin oraz braku ujawnienia danych dotyczących aktu w usłudze przeglądania w Ewidencji Zbiorów i Usług Danych Przestrzennych.

W odpowiedzi na prośbę Przewodniczącej Rady Miejskiej w Mosinie Małgorzaty Kaptur, Burmistrz Gminy Mosina w piśmie PP.6724.206.2021.SC z dnia 21 grudnia 2021 r. przedstawił swoje stanowisko w sprawie zarzutów postawionych w przedmiotowej skardze.

Skarżący w swojej skardze z dnia 29 listopada 2021 r. postawił zarzut braku dostępu do załącznika do uchwały Nr XLIX/421/21 Rady Miejskiej w Mosinie z dnia 12 sierpnia 2021 r. w sprawie przystąpienia do sporządzenia miejscowego planu zagospodarowania przestrzennego dla północnej części wsi Rogalin oraz braku ujawnienia danych dotyczących aktu w usłudze przeglądania w Ewidencji Zbiorów i Usług Danych Przestrzennych, przez co ograniczono jego udział jako interesariusza w procedurze planistycznej, jak również dostęp do powszechnych informacji przestrzennych, które powinny być udostępnione nieodpłatnie i drogą elektroniczną za pomocą usług danych przestrzennych, o których mowa w art. 9 ust. 1 pkt 1-3 ustawy z dnia 4 marca 2010 r. o infrastrukturze informacji przestrzennej. Uchwała Nr XLIX/421/21 Rady Miejskiej w Mosinie z dnia 12 sierpnia 2021 r. nie została zgodnie z przepisami udostępniona za pomocą usług danych przestrzennych w terminie 30 dni od dnia podjęcia przedmiotowej uchwały, uniemożliwiając Skarżącemu pełną partycypację społeczną w tworzeniu aktów planowania przestrzennego oraz korzystanie z publicznie dostępnych informacji planistycznych, a co za tym idzie – ograniczone zostały jego prawa obywatelskie. Konsekwencjami takich działań jest utrudnianie oraz w niektórych przypadkach uniemożliwienie Skarżącemu, jako działającemu w imieniu firmy z branży deweloperskiej, inwestowania na terenie gminy Mosina, co może powodować utratę potencjalnych zysków dla firmy, którą reprezentuje oraz dla Gminy Mosina, a w dalszej konsekwencji dla całego kraju.

Komisja Skarg, Wniosków i Petycji zajęła się rozpatrzeniem przedmiotowej skargi na swoim posiedzeniu w dniu 8 lutego 2022 r. W związku z tym, że protokół z rozpatrzenia jej zasadności powstał dopiero w dniu 17 listopada 2022 r., Wiceprzewodniczący Rady Miejskiej w Mosinie pismem z dnia 10 stycznia 2022 r. poinformował Skarżącego o niemożności rozpatrzenia jego skargi z dnia 29 listopada 2021 r. przez Radę Miejską w Mosinie w terminie

miesiąca, wskazując przy tym dzień 27 stycznia 2022 r. jako nowy termin oceny jej zasadności, pismem z dnia 25 stycznia 2022 r. - o niemożności rozpatrzenia skargi podczas sesji w dniu 27 stycznia 2022 r., przy wskazaniu jako nowego terminu dnia 24 lutego 2022 r., pismem z dnia 22 lutego 2022 r. - o niemożności rozpatrzenia skargi podczas sesji w dniu 24 lutego 2022 r., przy wskazaniu jako nowego terminu dnia 29 marca 2022 r., pismem z dnia 23 marca 2022 r. - o niemożności rozpatrzenia skargi podczas sesji w dniu 29 marca 2022 r., przy wskazaniu jako nowego terminu dnia 28 kwietnia 2022 r., pismem z dnia 26 kwietnia 2022 r. - o niemożności rozpatrzenia skargi podczas sesji w dniu 28 kwietnia 2022 r., przy wskazaniu jako nowego terminu dnia 26 maja 2022 r., pismem z dnia 24 maja 2022 r. - o niemożności rozpatrzenia skargi podczas sesji w dniu 26 maja 2022 r., przy wskazaniu jako nowego terminu dnia 23 czerwca 2022 r., pismem z dnia 21 czerwca 2022 r. - o niemożności rozpatrzenia skargi podczas sesji w dniu 23 czerwca 2022 r., przy wskazaniu jako nowego terminu dnia 11 sierpnia 2022 r., pismem z dnia 8 sierpnia 2022 r. - o niemożności rozpatrzenia skargi podczas sesji w dniu 11 sierpnia 2022 r., przy wskazaniu jako nowego terminu dnia 29 września 2022 r., pismem z dnia 28 września 2022 r. - o niemożności rozpatrzenia skargi podczas sesji w dniu 29 września 2022 r., przy wskazaniu jako nowego terminu dnia 27 października 2022 r. oraz pismem z dnia 21 października 2022 r. - o niemożności rozpatrzenia skargi podczas sesji w dniu 27 października 2022 r., przy wskazaniu jako nowego terminu dnia 30 listopada 2022 r.

Burmistrz Gminy Mosina w swoich wyjaśnieniach, przekazanych pismem PP.6724.206.2021.SC z dnia 21 grudnia 2021 r., wyraził przekonanie, że Skarżący posiada wiedzę o uchwale Nr XLIX/421/21 Rady Miejskiej w Mosinie z dnia 12 sierpnia 2021 r. w sprawie przystąpienia do sporządzenia miejscowego planu zagospodarowania przestrzennego dla północnej części wsi Rogalin, skoro zna jej numer i tytuł, co zdaniem Burmistrza Gminy Mosina poddaje w wątpliwość twierdzenie Skarżącego o ograniczeniu udziału w procedurze planistycznej oraz ograniczeniu dostępu do informacji przestrzennych. Burmistrz zwrócił też uwagę, że przedstawione w uzasadnieniu przedmiotowej uchwały przesłanki leżące u podstaw wywołania procedury planistycznej, jednoznacznie wskazują na ograniczenie możliwości rozwoju budownictwa mieszkaniowego na terenie objętym tą uchwałą, co wyklucza jakiegokolwiek możliwości inwestowania, w związku z czym nie może być mowy o ograniczaniu potencjalnych przyszłych zysków z realizacji zabudowy. Urząd Miejski w Mosinie prowadzi System Informacji o Terenie Gminy Mosina pod adresem <http://geoport.al.mosina.pl>, gdzie publikowane są na bieżąco dane przestrzenne odnoszące się między innymi do miejscowych planów zagospodarowania przestrzennego będących w trakcie opracowania (terenów objętych uchwałami o przystąpieniu do sporządzenia planów miejscowych). Dane te udostępniane są również w formie usług przeglądania i pobierania. Z uwagi na atak hakerski,

który miał miejsce z 15 na 16 września 2021 r., wyżej wymieniony geoportal oraz związane z nim usługi na dzień 21 grudnia 2021 r. nie działają, a ich przywrócenie nastąpi po zwrocie serwerów, które zostały zarekwirowane przez organy ścigania na potrzeby dochodzenia i poszukiwania sprawcy ataku. Uchwała Nr XLIX/421/21 Rady Miejskiej w Mosinie z dnia 12 sierpnia 2021 r. w sprawie przystąpienia do sporządzenia miejscowego planu zagospodarowania przestrzennego dla północnej części wsi Rogalin wraz z załącznikiem graficznym jest jednak publicznie dostępna w Biuletynie Informacji Publicznej od 23 sierpnia 2022 r.

Komisja Skarg, Wniosków i Petycji po zapoznaniu się z treścią skargi oraz pisemną odpowiedzią Burmistrza Gminy Mosina z dnia 21 grudnia 2021 r., stwierdziła, że atak hakerski i konsekwencje z nim związane są obiektywnymi okolicznościami uniemożliwiającymi funkcjonowanie Systemu Informacji o Terenie Gminy Mosina i związanych z nim usług.

Na tej podstawie, Komisja Skarg, Wniosków i Petycji 5 głosami „za”, przy 1 głosie „wstrzymującym się”, uznała pismo z dnia 29 listopada 2021 r. nazwane skargą, za skargę pod względem formalno-prawnym, po czym jednogłośnie, czyli 6 głosami „za”, uznała ją za bezzasadną. Rada Miejska w Mosinie podczas swojej sesji w dniu 30 listopada 2022 r. podzieliła stanowisko Komisji Skarg, Wniosków i Petycji i uznała przedmiotową skargę za bezzasadną.

Na podstawie art. 238 § 1 Kodeksu postępowania administracyjnego, Rada Miejska w Mosinie informuje o treści art. 239 § 1 Kodeksu postępowania administracyjnego, który stanowi, że „w przypadku gdy skarga, w wyniku jej rozpatrzenia, została uznana za bezzasadną i jej bezzasadność wykazano w odpowiedzi na skargę, a skarżący ponowił skargę bez wskazania nowych okoliczności - organ właściwy do jej rozpatrzenia może podtrzymać swoje poprzednie stanowisko z odpowiednią adnotacją w aktach sprawy - bez zawiadomienia skarżącego”.

W związku z powyższym, podjęcie niniejszej uchwały jest uzasadnione.