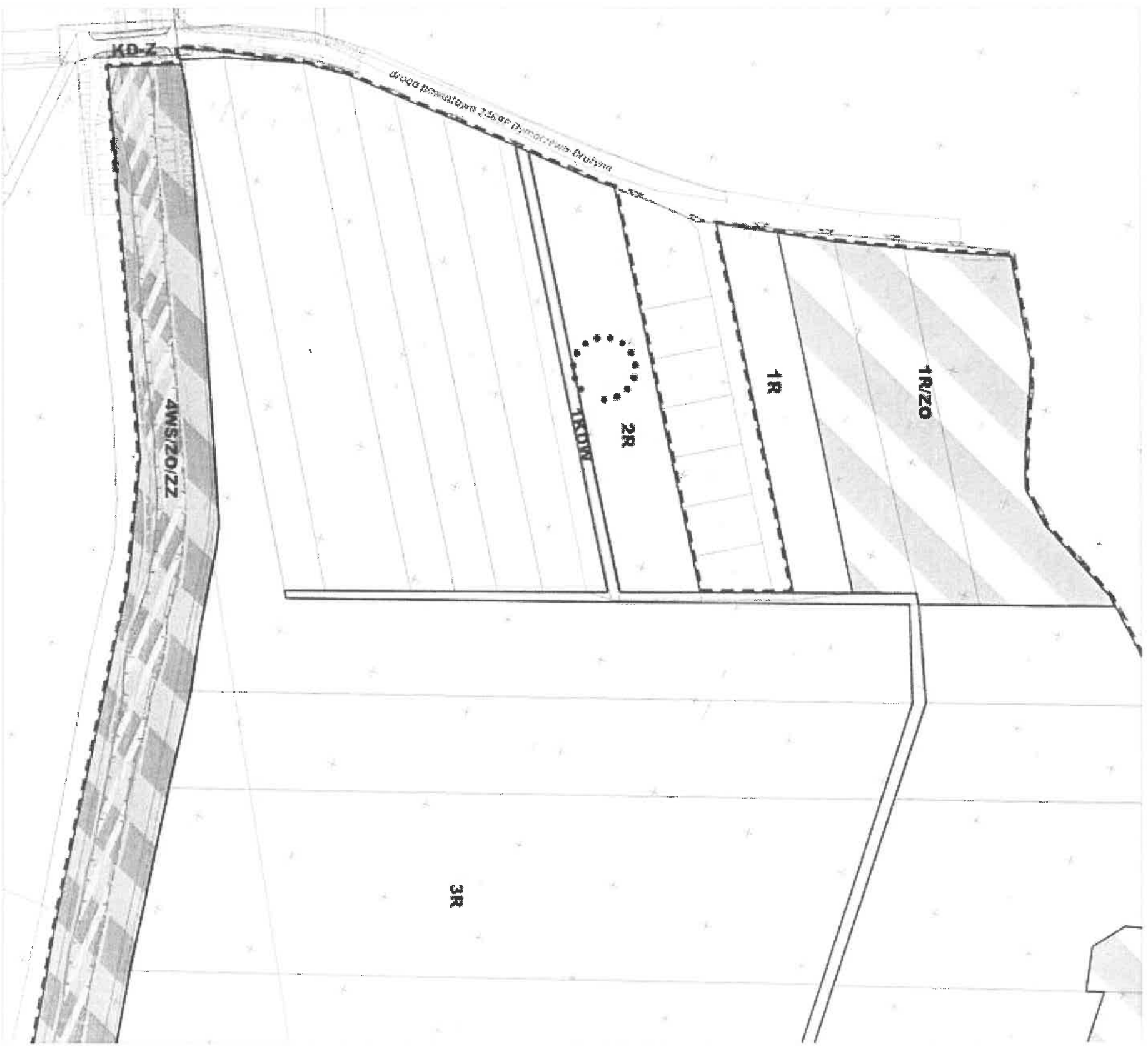


Załącznik Nr 1 do uchwały Nr .....  
Rady Miejskiej w Mosinie  
z dnia.....2022 r.



# MIEJSCOWY PLAN ZAGO

ZAŁĄCZNIK NR 1 DO UCHWAŁY NR .....  
OPUBLIKOWANY W DZIENNIKU URZĘDOWYM I

## OZNACZENIA:



Granica administracyjna miasta Mosina (dla czytelności rysunku odsunięta o 2m)

**ZP**

Tereny zieleni urzą



Granica obszaru objętego planem (dla czytelności rysunku odsunięta o 1m)

**R/ZO**

Tereny rolnicze (lub



Linie rozgraniczające tereny o różnym przeznaczeniu lub różnych zasadach zagospodarowania

**WS/ZO**

Tereny wód powie śródlądowych lub ;



Nieprzekraczalne linie zabudowy

**KD-G**

Teren drogi publicz



Obowiązujące linie zabudowy

**KD-Z**

Teren drogi publicz



Tereny zabudowy mieszkaniowej jednorodzinnej

**KD-L**

Tereny dróg public;



Tereny zabudowy mieszkaniowej jednorodzinnej lub usługowej

**KD-D**

Tereny dróg public;



Tereny zabudowy usługowej

**KDW**

Tereny dróg wewn




Tereny zabudowy zagrodowej w gospodarstwach rolnych, hodowlanych i ogrodniczych

**RM**



Tereny rolnicze

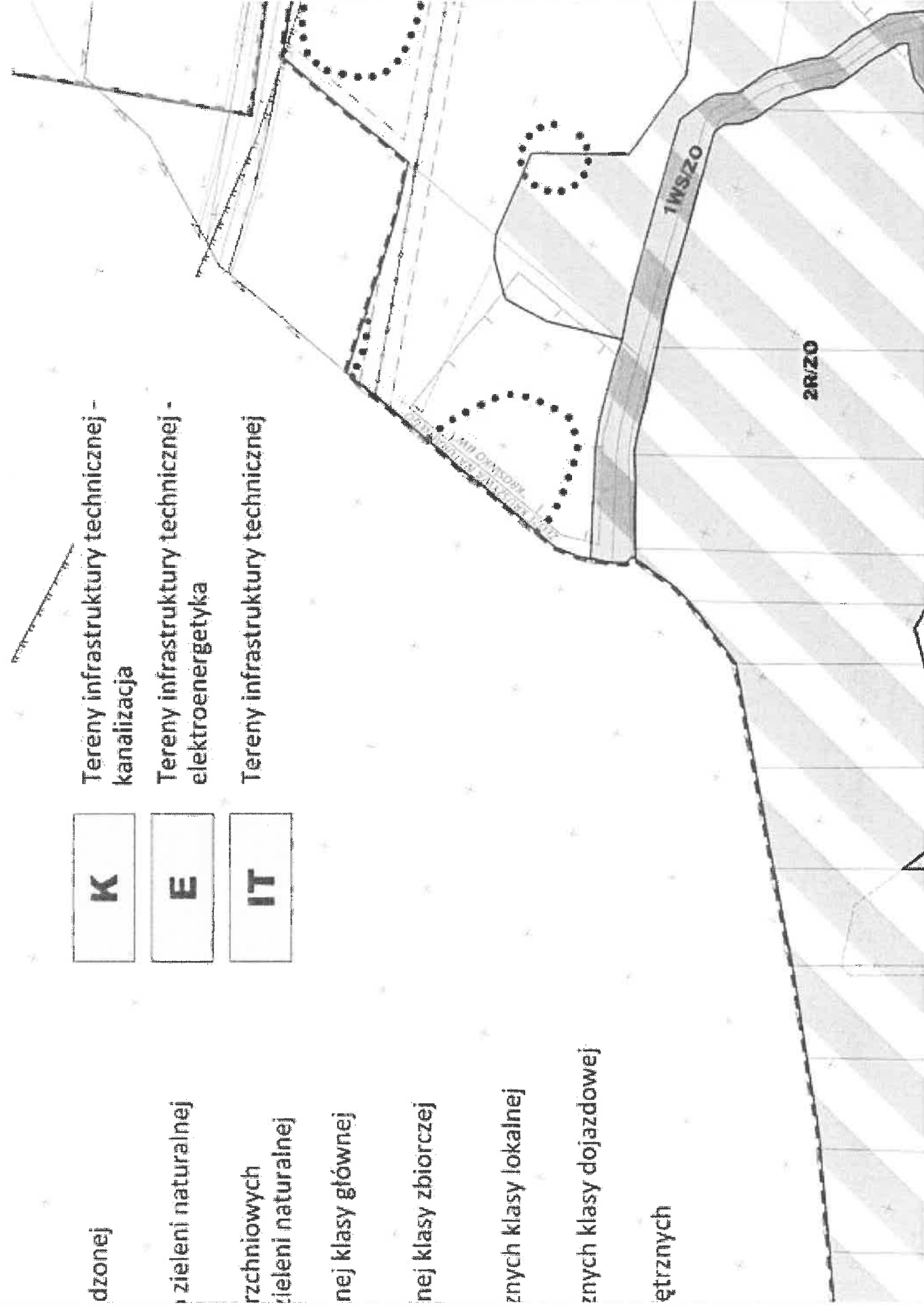
**R**

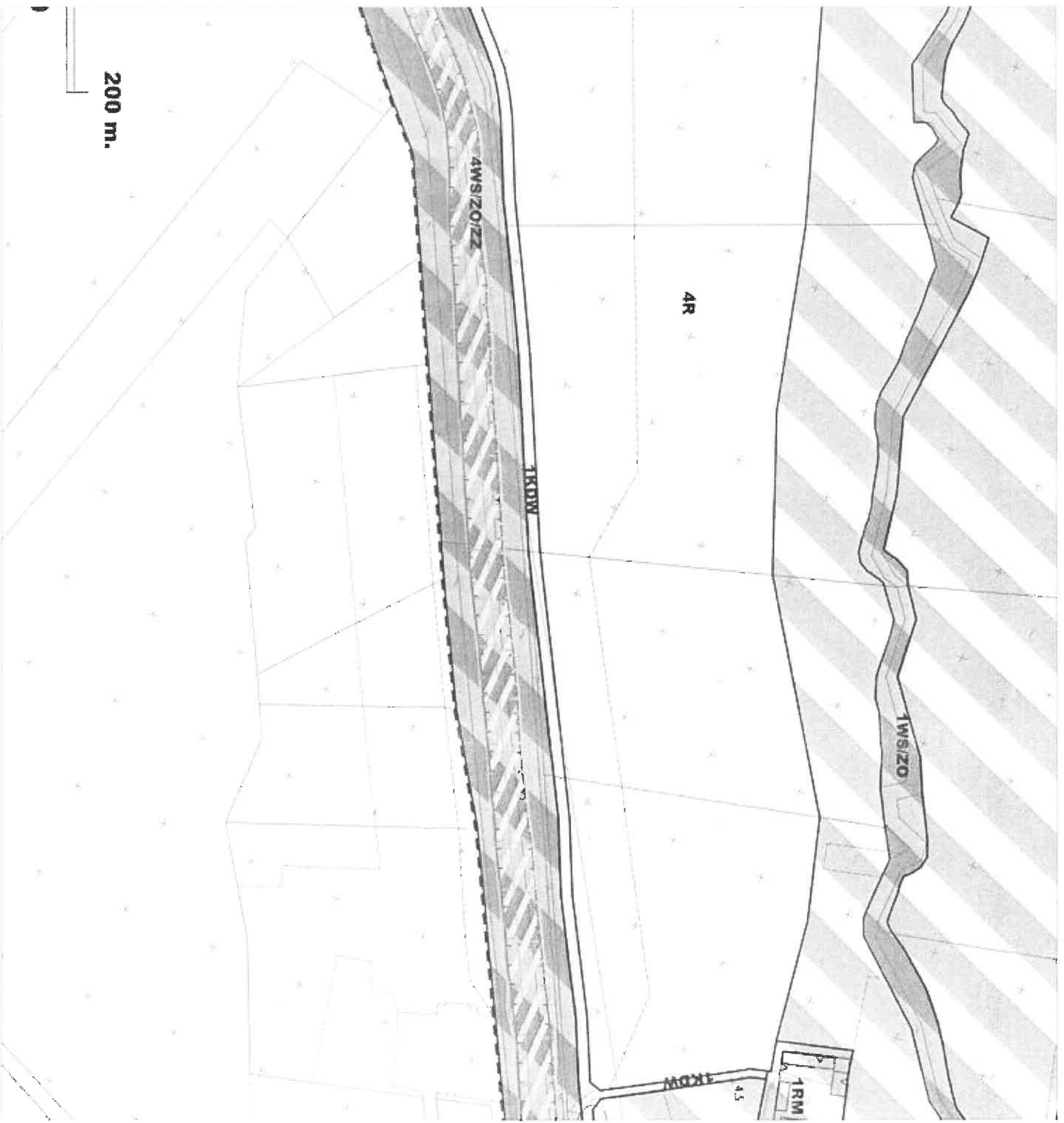




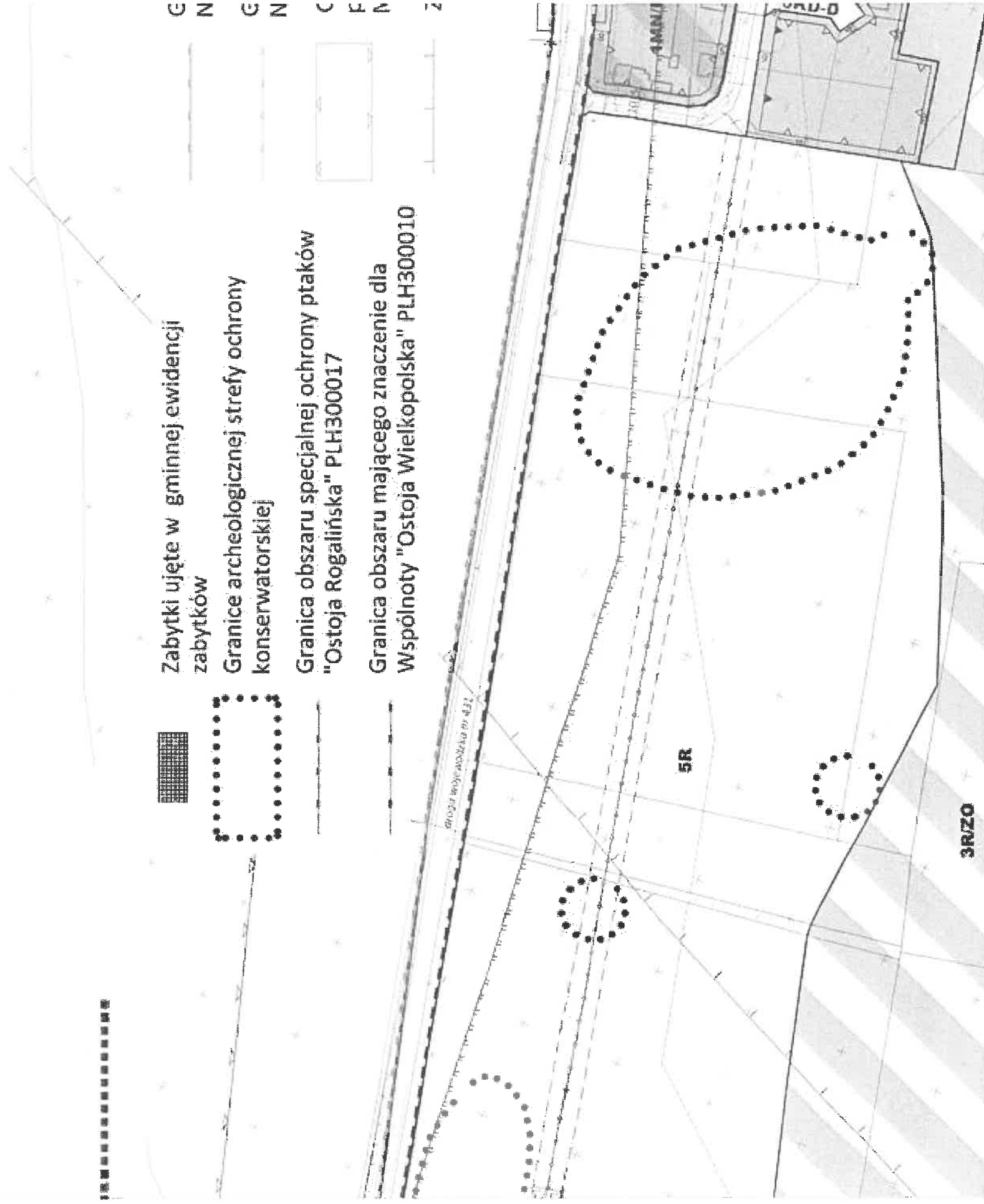
# SPODAROWANIA PRZESTRZEI

... RADY MIEJSKIEJ W MOSINIE Z DNIA.....  
WOJEWÓDZTWA WIELKOPOLSKIEGO POZ.....Z DNIA.....

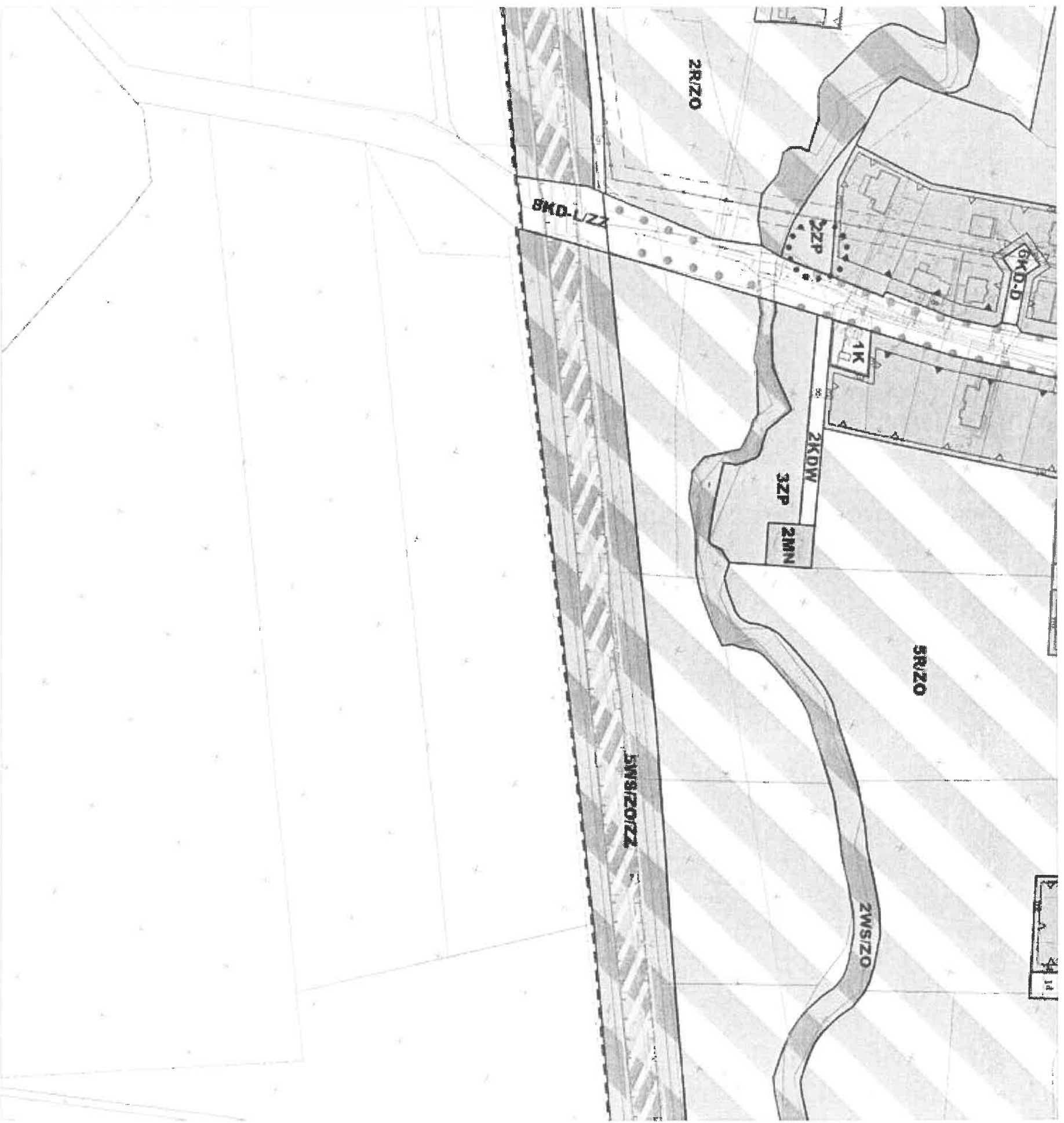




# NNEGO DLA TERENÓW CZĘŚĆ









# WIEŚ KROSINKO ORAZ TEREN

Granica Wielkopolskiego Parku  
arodowego

Granica otuliny Wielkopolskiego Parku  
arodowego

Granica strefy ochronnej- terenu ochronny  
pośredniej ujęcia wody w rejonie  
Mosina-Krajkowo

Zasięg złóż

---/ZZ

Tereny położone w granicy obszaru szczególnego  
zagrożenia powodzią, na którym prawdopodob-  
nieństwo wystąpienia powodzi jest średnie i  
wynosi raz na 100 lat ( $p=1\%$ ) \*

Granica obszaru szczególnego zagrożenia powodzią,  
na którym prawdopodobieństwo wystąpienia  
powodzi jest wysokie i wynosi raz na 10 lat  
( $p=10\%$ )\*


Granica obszaru, na którym prawdopodobieństwo  
wystąpienia powodzi jest niskie i wynosi raz na  
500 lat ( $p=0,2\%$ ) \*


\* Wód Kanalu Mosińskiego nie zalicza się do obszaru szczególnego  
zagrożenia powodzią oraz do obszaru o  $p=0,2\%$





# NÓW MIASTA MOSINA - ETAP I











## B J A S S N I E N I A:

GRANICA MIASTA MOSINA

TERENY PEŁNIAJĄCE FUNKCJE PRZYRODNICZE:

TERENY WÓD POWIERZCHNIOWYCH

TERENY LASÓW

TERENY ŁĄCZNIKÓW EKOLOGICZNYCH

TERENY POLNICZE

TERENY ZAINWESTOWANIA

**M** TERENY ZABUDOWY WIELOFUNKCYJNEJ/MIESZKANOWEJ JEDNORODZINNEJ/

**MZ** MIESZKANOWEJ WIELORODZINNEJ W OBSZARZE ZWIĄZANYCH JEDNOSTEK OSADNICZYCH

**RZ** TERENY ZABUDOWY WIELOFUNKCYJNEJ

POZA OBSZAREM ZWIĄZANYCH JEDNOSTEK OSADNICZYCH

**U** TERENY ZABUDOWY USŁUGOWEJ

**ZU** TERENY ZIELENI URZĄDZONEJ

**G** TERENY ZABUDOWY PRODUKCYJNEJ

SKONCENTROWANEJ I DZIAŁALNOŚCI GOSPODARZEJ

RENNY KOMUNIKACJI:

CIĄGI KLASY G (IST / PROJ)

DRUGI KLASY Z (IST / PROJ)

WYBRANE TRASY PIESZE I ROWEROWE

NIENY I OBIEKTY OBJĘTE FORMAMI OCHRONY PRZYRODY I ZABYTKÓW:

GRANICA WIELKOPOLSKIEGO PARKU NARODOWEGO

OTULINA WPN

GRANICA OBSZARÓW NATURA 2000

STANOWISKA ARCHEOLOGICZNE - STREFY

E OGRANICZENIA ZAGOSPODAROWANIA TERENÓW:

POŚREDNIA STREFA OCHRONNA UŚCIECIA WODY

GRANICA WIELKOPOLSKIEJ DOLINY KOPALNEJ

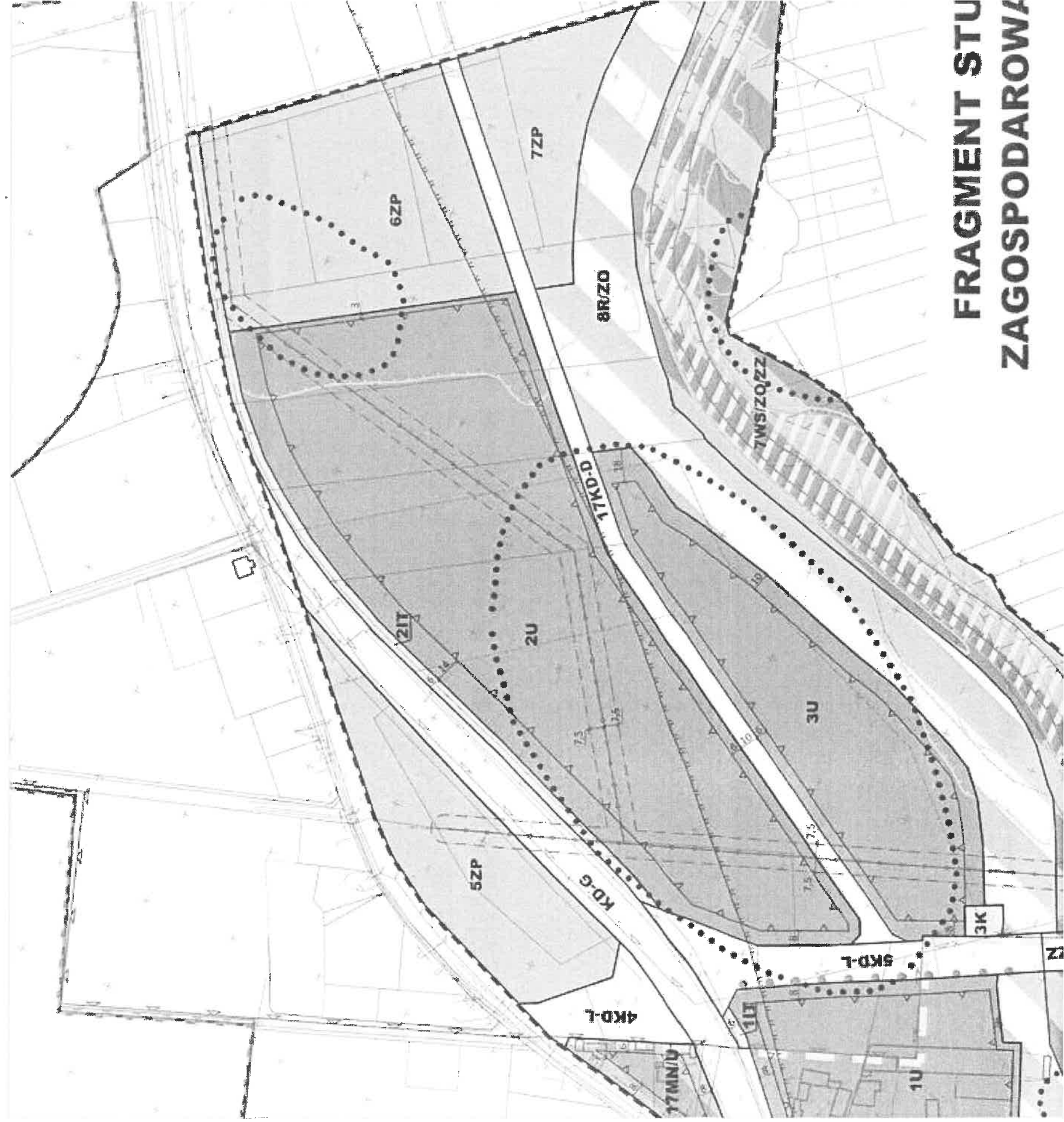
ZAR OGRANICZENIEGO UZYSKIWANIA DLA LOTNISKA WOJSKOWEGO POZNAŃSKIEGO

GRANICA STREFY I

GRANICA STREFY II

GRANICA STREFY III





# FRAGMENT STU ZAGOSPODAROWA





**GRANICA OPRACOWANIA**



**DIUM UWARUNKOWAŃ I KIERUNKÓW  
ANIA PRZESTRZENNEGO GMINY MOSINA  
SKAL A 1:10 000**