


MOSINA



Mosina, 19 grudnia 2016 r.

IK.0630.2.2016



AQUANET S.A
ul. Dolna Wilda 126
61 – 492 POZNAŃ

Dotyczy : nowych wniosków do Programu działań inwestycyjnych Spółki Auanet na lata 2017- 2026.

Zgodnie z pismem Nr DW/IBM/702/56795/2016 , IBM/031/16/2016 z dnia 29.09.2016r. (wpłynęło 10.10.2016r) w sprawie nowych wniosków do „ Programu działań inwestycyjnych Spółki Auanet na lata 2017-2026„ , Gmina Mosina w załączeniu przekazuje do Programu następujące wnioski (według załączonych zestawień) wypełnione według karty opisu wnioskowanego zadania inwestycyjnego :

1. Zestawienie uzupełnienia wniosków dotyczących budowy sieci kanalizacji sanitarnej – 1 egz. wraz z 23 wypełnionymi wnioskami dla zadania inwestycyjnego).
2. Zestawienie uzupełnienia wniosków dotyczących budowy sieci wodociągowej – 1 egz. wraz z 29 wypełnionymi wnioskami dla zadania inwestycyjnego).

Jednocześnie w/w wnioski dotyczące kanalizacji sanitarnej i sieci wodociągowej przekazujemy w wersji elektronicznej bez załączników graficznych .

Z poważaniem

Otrzymują :

1. Adresat
2. IK - a/a

Sprawę prowadzi
Maciej Ciesielski
Hanna Woźnikiewicz
Inspektor
Tel. 61 8 109- 535
Tel. 61 8 109 - 536

Z-ca Burmistrza
Przemysław Mieloch
Przemysław Mieloch

Odebrałem

29.12.2016r.

2. Kabanek



KARTA

opisu wnioskowanego zadania inwestycyjnego

1. Rodzaj zadania: *(sprawy dyskusyjne wymagają uprzedniej konsultacji z księgowością)* **nowa inwestycja rozwojowa** – inwestycja generująca przychód, w ramach której ma nastąpić wyposażenie terenów nieuzbrojonych w infrastrukturę **odtworzeniowe** – inwestycja, która nie zmienia parametrów istniejącej infrastruktury *(dotyczy głównie wymian)* **modernizacyjne** – inwestycje, które zmieniają parametry istniejącej infrastruktury *(dotyczy zadań, które nie kwalifikują się jako wymiany)*

(podkreśl wybrane)

2. Nazwa zadania :**Mosina - sieć kanalizacji sanitarnej w m. Pecna ulica Sosnowa****3. Cel zadania:****odbiór ścieków****4. Uzasadnienie realizacji zadania:****brak sieci kanalizacji sanitarnej,****5. Zakres rzeczowy zadania:** *(średnica, długość, materiał, wydajność, przepustowość, inne charakterystyczne parametry)***Budowa sieci kanalizacji sanitarnej – około 240 mb ø 200****6. Własność sieci,:**

a. do której włączamy nową sieć:

AQUANET S.A

b. którą wymieniamy:

c. którą poddajemy renowacji:

(możliwości do wpisania: Aquanet, ZDM, Gmina, Prywatna, brak danych)

7. Mapa poglądowa z zaznaczonym zakresem rzeczowym *(plik graficzny załączyć do wniosku)*Załączono: **Mapa poglądowa**

8. Uszczegółowienie uzasadnienia realizacji (wybrane dane z tabeli do priorytetyzacji).

d. Zadanie wymaga koordynacji z:
(ZDM, ZDP, ZTM, inne zad. inwestycyjne, nie wymaga)

e. Stan techniczny:
(możliwości do wpisania: dobry, zły, awaryjny)

f. Czy zadanie spowoduje konieczność zwiększenia wydajności/ciśnienia istniejącego systemu?
(skreśl nie potrzebne)

9. Spodziewana efektywność zadania:*

	Obecnie	Docelowo	Jednostka
Zabudowa wielorodzinna			Mieszkania/mieszkańcy/ działki/[m ³ /d]
Zabudowa jednorodzinna		11/40	Mieszkania/mieszkańcy/ działki/[m ³ /d]
Inne przeznaczenie (np. usługi, przemysł itp.)			m ³ /d

(skreśl nie potrzebne)

Harmonogram podłączeń obecnie istniejącej zabudowy po zakończeniu inwestycji (wpisać wybraną jednostkę z powyższej tabeli):

	Rodzaj zabudowy		
	Zabudowa jednorodzinna	Zabudowa wielorodzinna	Inne przeznaczenie
Jednostka			m ³ /d
1 rok			
2 rok			
3 rok			
4 rok			
5 rok			
6 rok			
7 rok			
8 rok			
9 rok			
10 rok			

Harmonogram podłączeń, przewidziano trójznicia połączony zabudową docelową i uliczną przy zakończeniu inwestycji (wpisać wybraną jednostkę z powyższej tabeli):

	Rodzaj zabudowy		
	Zabudowa jednorodzinna	Zabudowa wielorodzinna	Inne przeznaczenie
Jednostka			m ³ /d
1 rok			
2 rok			
3 rok			
4 rok			
5 rok			
6 rok			
7 rok			
8 rok			
9 rok			
10 rok			

10. Szacunkowe nakłady inwestycyjne na zadanie [zł] wraz z podstawą wyceny i wykazem wycenionych elementów: (w tym dokumentacji projektowej).

Dokumentacja projektowa – 30 000,00 zł. netto
 Sieć kanalizacji sanitarnej - 150 000,00 zł. netto
RAZEM : 180 000,00 zł. netto

11. Szacowane roczne oszczędności kosztów ze wskazaniem źródła oszczędności:**

12. Szacowane roczne dodatkowe przychody ze wskazaniem źródła przychodów: **

13. Proponowany harmonogram realizacji:

- a. koncepcja
 - b. dokumentacja projektowa
 - c. realizacja
- (podać planowane lata realizacji)

	2017
	2019 - 2024

14. Rozwiązania alternatywne:

Nie ma

15. Powiązanie z innymi zadaniami: (nazwa zadania, ew. nr zadania, charakter powiązania)

16. Uwagi:

--

17. Informacja o wypełniającym:

- a. imię i nazwisko
- b. komórka organizacyjna

Maciej Ciesielski, Hanna Woźnikiewicz
Referat Inwestycji i Rozwoju Gminy Mosina

18. Informacja o zatwierdzającym kartę:

- a. imię i nazwisko
- b. komórka organizacyjna

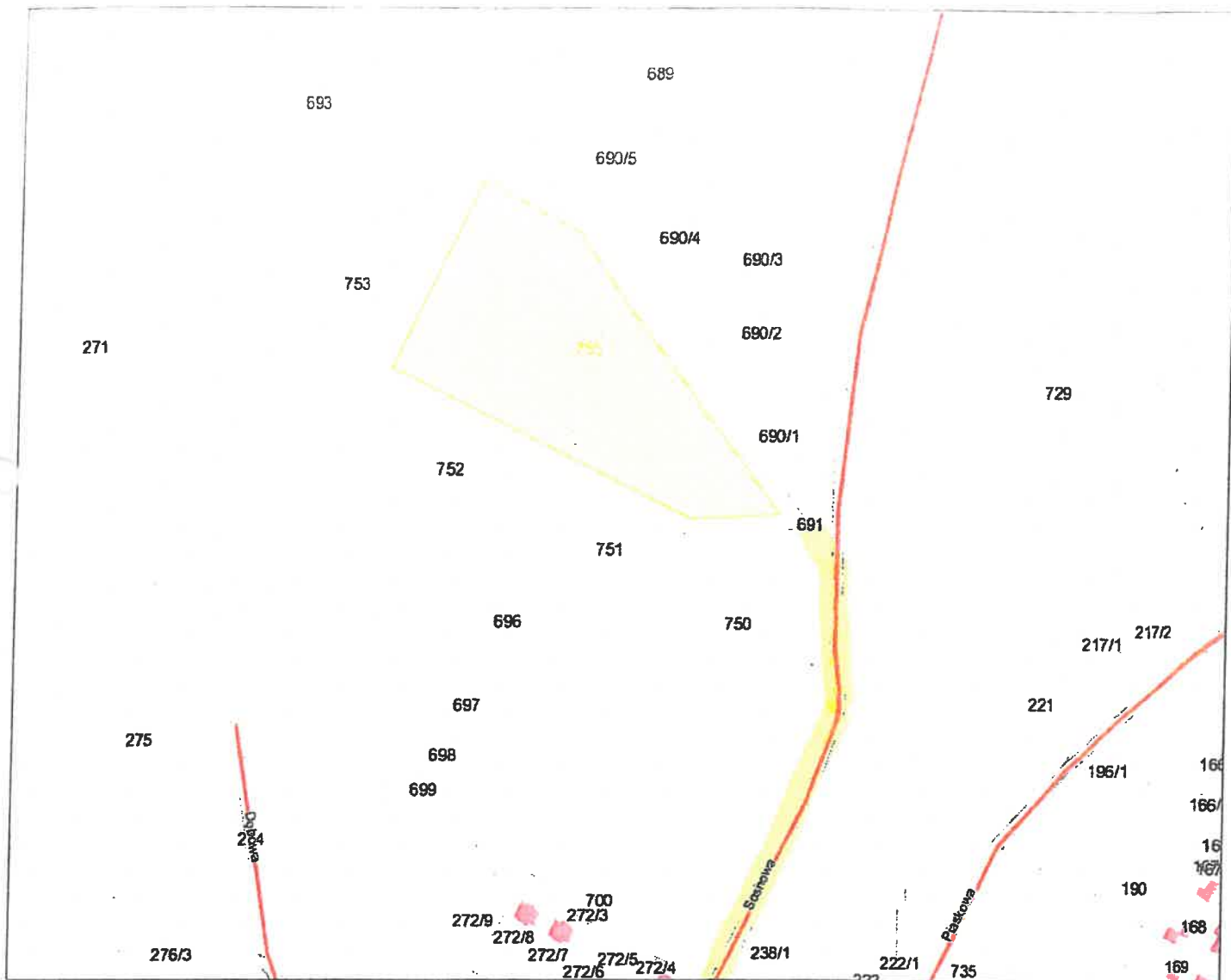
Przemysław Mieloch
Zastępca Burmistrza

* -dotyczy tylko nowych inwestycji rozwojowych

** -dotyczy tylko zadań odtworzeniowych i modernizacyjnych

Przemysław Mieloch

Starostwo Powiatowe w Poznaniu
Powiatowy Ośrodek Dokumentacji Geodezyjnej i Kartograficznej



Iniejszy wydruk nie stanowi dokumentu w rozumieniu przepisów prawa.
Wydrukowano z systemu iGeoMap na podstawie danych PODGiK Poznań.
Miasto i Gmina Mosina
Działka nr 755 Obręb 0010

Przybliżona skala 1:3184
29.12.2016 10:36

KARTA

opisu wnioskowanego zadania inwestycyjnego

1. Rodzaj zadania: *(sprawy dyskusyjne wymagają uprzedniej konsultacji z księgowością)* **nowa inwestycja rozwojowa** – inwestycja generująca przychód, w ramach której ma nastąpić wyposażenie terenów nieuzbrojonych w infrastrukturę **odtworzeniowe** – inwestycja, która nie zmienia parametrów istniejącej infrastruktury *(dotyczy głównie wymian)* **modernizacyjne** – inwestycje, które zmieniają parametry istniejącej infrastruktury *(dotyczy zadań, które nie kwalifikują się jako wymiany)*

(podkreśl wybrane)

2. Nazwa zadania :**Mosina - sieć wodociągowa w m. Pecna ulica Sosnowa****3. Cel zadania:*****pewność dostawy wody,*****4. Uzasadnienie realizacji zadania:*****brak sieci wodociągowej,*****5. Zakres rzeczowy zadania:** *(średnica, długość, materiał, wydajność, przepustowość, inne charakterystyczne parametry)***Budowa sieci wodociągowej – około 240 mb s 180****6. Własność sieci,:**

a. do której włączamy nową sieć:

AQUIANET S.A

b. którą wymieniamy:

c. którą poddajemy renowacji:

(możliwość do wpisania: Aquanet, ZDM, Gmina, Prywatna, brak danych)

7. Mapa poglądowa z zaznaczonymi zakresem rzeczowym (plik graficzny załączyć do wniosku)

Załączono:

8. Uszczegółowienie uzasadnienia realizacji (wybrane dane z tabeli do priorytetyzacji).

d. Zadanie wymaga koordynacji z:
(ZDM, ZDP, ZTM, inne zad. inwestycyjne, nie wymaga)

e. Stan techniczny:
(możliwości do wpisania: dobry, zły, awaryjny)

f. Czy zadanie spowoduje konieczność zwiększenia wydajności/ciśnienia istniejącego systemu?

(skreśl nie potrzebne)

9. Spodziewana efektywność zadania:*

	Obecnie	Docelowo	Jednostka
Zabudowa wielorodzinna			Mieszkania/mieszkańcy/ działki/[m ³ /d]
Zabudowa jednorodzinna		11/40	Mieszkania/mieszkańcy/ działki/[m ³ /d]
Inne przeznaczenie (np. usługi, przemysł itp.)			m ³ /d

(skreśl nie potrzebne)

Harmonogram podłączeń obecnie istniejącej zabudowy po zakończeniu inwestycji (wpisać wybraną jednostkę z powyższej tabeli):

	Rodzaj zabudowy		
	Zabudowa jednorodzinna	Zabudowa wielorodzinna	Inne przeznaczenie
Jednostka			m ³ /d
1 rok			
2 rok			
3 rok			
4 rok			
5 rok			
6 rok			
7 rok			
8 rok			
9 rok			
10 rok			

Harmonogram połączeń potencjału (różnica pomiędzy zabudową docelową i obecną) po zakończeniu inwestycji (wpisać wybraną jednostkę z powyższej tabeli):

	Rodzaj zabudowy		
	Zabudowa jednorodzinna	Zabudowa wielorodzinna	Inne przeznaczenie
Jednostka			m ³ /d
1 rok			
2 rok			
3 rok			
4 rok			
5 rok			
6 rok			
7 rok			
8 rok			
9 rok			
10 rok			

10. Szacunkowe nakłady inwestycyjne na zadanie [zł] wraz z podstawą wyceny i wykazem wycenionych elementów: (w tym dokumentacji projektowej).

Dokumentacja projektowa – 20 000,00 zł. netto
 Sieć wodociągowa - 100 000,00 zł. netto
RAZEM : 120 000,00 zł. netto

11. Szacowane roczne oszczędności kosztów ze wskazaniem źródła oszczędności:**

--

12. Szacowane roczne dodatkowe przychody ze wskazaniem źródła przychodów: **

--

13. Proponowany harmonogram realizacji:

- a. koncepcja
 - b. dokumentacja projektowa
 - c. realizacja
- (podać planowane lata realizacji)

	2017
	2018 - 2020

14. Rozwiązania alternatywne:

Nie ma

15. Wskaż typ inwestycji z imieniem i nazwiskiem wykonawcy, w tym podaj adres charakterystyczny

16. Uwagi:

17. Informacja o wypełniającym:

- a. imię i nazwisko
- b. komórka organizacyjna

Maciej Ciesielski, Hanna Woźnikiewicz
Referat Inwestycji i Rozwoju Gminy Mosina

18. Informacja o zatwierdzającym kartę:

- a. imię i nazwisko
- b. komórka organizacyjna

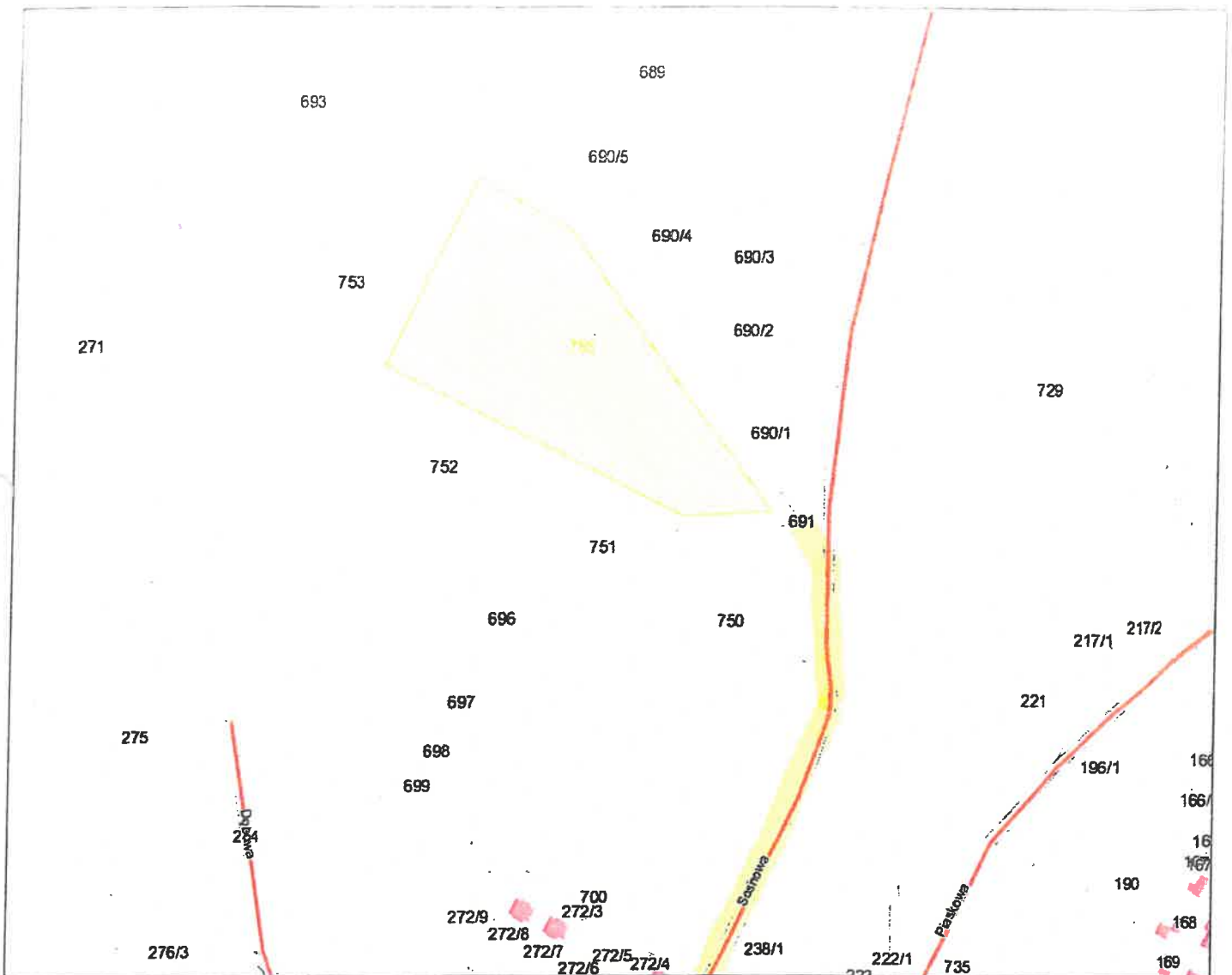
Jerzy Ryś/Przemysław Mieloch
Burmistrz/Zastępca Burmistrza/Gminy Mosina

* -dotyczy tylko nowych inwestycji rozwojowych

** -dotyczy tylko zadań odtworzeniowych i modernizacyjnych

Przemysław Mieloch

Starostwo Powiatowe w Poznaniu
Powiatowy Ośrodek Dokumentacji Geodezyjnej i Kartograficznej



Niniejszy wydruk nie stanowi dokumentu w rozumieniu przepisów prawa.
Wydrukowano z systemu iGeoMap na podstawie danych PODGiK Poznań.
Miasto i Gmina Mosina
Działka nr 755 Obręb 0010

Przybliżona skala 1:3184
29.12.2016 10:36

