

Rejestr obowiązujących miejscowych planów zagospodarowania przestrzennego
Załącznik nr 1 do Analizy zmian w zagospodarowaniu przestrzennym gminy Mosina w latach 2011-2020

Lp.	oznaczenie	data uchwalenia	status	opis	data i miejsce publikacji	uwagi	powierzchnia [ha]
1	XLI/267/98	1998-01-23	obowiązuje	w sprawie „Zmiany planu zagospodarowania przestrzennego gminy Mosina zatwierdzonego uchwałą nr XXI/127/91 Rady Miasta i Gminy Mosina z dnia 30 grudnia 1991r., obejmującej część wsi Dymaczewo Nowe pomiędzy drogą Mosina – Stęszew, a drogą do Będlewa”	Dz. Urz. Woj. Pozn. Nr 4, poz. 45 z 13 marca 1998 r.		19,00
2	XLI/268/98	1998-01-23	obowiązuje	w sprawie „Zmiany miejscowego planu zagospodarowania przestrzennego gminy Mosina, we wsi Rogalinek, działka o nr ewid. 573/7”	Dz. Urz. Woj. Pozn. Nr 4, poz. 46 z 13 marca 1998 r.		2,84
3	XLVIII/367/98	1998-06-09	obowiązuje	w sprawie „Zmiany miejscowego planu zagospodarowania przestrzennego gminy Mosina, we wsi Borkowice działki o nr ewid: 126, 133 i 135/2 oraz we wsi Krosno działka o nr ewid. 181/8”	Dz. Urz. Woj. Pozn. nr 17, poz. 228 z 3 sierpnia 1998 r.		48,05
4	XLVIII/368/98	1998-06-09	obowiązuje	w sprawie „Miejscowego planu zagospodarowania przestrzennego terenu mieszkaniowo – usługowego w Sasinowie, działka o nr ewid. 197”	Dz. Urz. Woj. Pozn. Nr 16, poz. 197 z 30 lipca 1998 r.		0,47
5	VI/61/99	1999-01-28	obowiązuje	w sprawie „Zmiany miejscowego planu ogólnego zagospodarowania przestrzennego miasta Mosina, obejmującego działki o nr ewi. 1213/2 i 1214”	Dz. Urz. Woj. Wlkp. Nr 7, poz. 121 z 26 lutego 1999 r.		0,37
6	VI/62/99	1999-01-28	obowiązuje	w sprawie „Zmiany miejscowego planu zagospodarowania przestrzennego gminy Mosina we wsi Sowinki – działki o nr ewid: 30/2, 30/3 oraz 42/3”	Dz. Urz. Woj. Wlkp. Nr 7, poz. 122 z 26 lutego 1999 r.		0,52
7	VI/64/99	1999-01-28	obowiązuje w części	w sprawie „Miejscowego planu zagospodarowania przestrzennego – wieś Daszewice, rejon ul. Rogalińskiej	Dz. Urz. Woj. Wlkp. nr 5, poz. 107 z 20 lutego 1999 r.	część uchylona uchwałą nr XXXII/269/2000 Rady Miejskiej w Mosinie z dnia 28 września 2000 r.; część uchylona uchwałą nr LXIV/452/14 Rady Miejskiej w Mosinie z dnia 30 czerwca 2014 r.;	4,82
8	VI/65/99	1999-01-28	obowiązuje	w sprawie „Miejscowego planu zagospodarowania przestrzennego terenów mieszkaniowych w Mosinie, rejon ul. Krańcowej działki o nr ewid: 1, 2, 3/1, 3/2, 4/1, 4/2 i Krosinku, rejon ul. Parkowej – działki: 129/3, 129/4, 129/5, 129/6, 129/7”	Dz. Urz. Woj. Wlkp. nr 9, poz. 146 z 12 marca 1999 r.		1,66
9	VI/66/99	1999-01-28	obowiązuje	w sprawie „Miejscowego planu zagospodarowania przestrzennego terenu mieszkaniowego w Mosinie, rejon ul. Akacjowej, działka o nr ewid. 2414”	Dz. Urz. Woj. Wlkp. Nr 9, poz. 147 z 12 marca 1999 r.		0,10
10	VI/68/99	1999-01-28	obowiązuje	w sprawie „Miejscowego planu zagospodarowania przestrzennego terenu mieszkaniowego, dz. 237/4 w Sasinowie”	Dz. Urz. Woj. Wlkp. Nr 9, poz. 149 z 12 marca 1999 r.		1,78
11	VI/69/99	1999-01-28	obowiązuje	w sprawie „Miejscowego planu zagospodarowania przestrzennego terenu mieszkaniowego w rejonie ul. Rzeczypospolitej Mosińskiej w Mosinie, dz. 836/4”	Dz. Urz. Woj. Wlkp. Nr 9, poz. 150 z 12 marca 1999 r.		0,55
12	VI/70/99	1999-01-28	obowiązuje w części	w sprawie „Miejscowego planu zagospodarowania przestrzennego terenów zabudowy mieszkaniowej w rejonie ul. Wodnej w Mosinie”	Dz. Urz. Woj. Wlkp. Nr 9, poz. 151 z 12 marca 1999 r.	część uchylona uchwałą nr XLII/344/05 Rady Miejskiej w Mosinie z dnia 2 czerwca 2005 r.	0,20
13	VII/78/99	1999-02-25	obowiązuje	w sprawie „Miejscowego planu zagospodarowania przestrzennego terenu ujęcia wody Sowiniec na terenie części miasta Mosina oraz wsi Rogalinek i Sowinki”	Dz. Urz. Woj. Wlkp. Nr 12, poz. 214 z 24 marca 1999 r.		80,17
14	XVI/124/99	1999-08-26	obowiązuje	w sprawie „Zmiany miejscowego planu ogólnego zagospodarowania przestrzennego miasta Mosina w rejonie ul. Piaskowej, dz. 1062”	Dz. Urz. Woj. Wlkp. Nr 70, poz. 1403 z 8 października 1999 r.		0,19
15	XVI/125/99	1999-08-26	obowiązuje	w sprawie „Zmiany miejscowego planu ogólnego zagospodarowania przestrzennego miasta Mosina w rejonie ul. Nizinnej, Wysokiej oraz Szosy Poznańskiej działki: 761/2, 763, 764/2, 670, 671, 672, 673, 674, 675, 762, 761/1, 764/1”	Dz. Urz. Woj. Wlkp. Nr 70, poz. 1401 z 8 października 1999 r.		1,85
16	XVI/126/99	1999-08-26	obowiązuje	w sprawie „Zmiany miejscowego planu szczegółowego zagospodarowania przestrzennego terenu budownictwa mieszkaniowego w rejonie ulic: Żeromskiego i Gałczyńskiego w Mosinie, działki: 2768/2, 2769/2 i 2770/1	Dz. Urz. Woj. Wlkp. Nr 70, poz. 1402 z 8 października 1999 r.		1,04
17	XVI/127/99	1999-08-26	obowiązuje	w sprawie „Zmiany miejscowego planu ogólnego zagospodarowania przestrzennego gminy Mosina, zatwierdzonego uchwałą Nr XXI/127/91 Rady Miasta i Gminy Mosina z dnia 30 grudnia 1991r., we wsi Bolesławiec – dz. 29”	Dz. Urz. Woj. Wlkp. Nr 70, poz. 1399 z 8 października 1999 r.		9,62
18	XVI/129/99	1999-08-26	obowiązuje	w sprawie „Zmiany miejscowego planu zagospodarowania przestrzennego gminy Mosina, zatwierdzonego uchwałą nr XXI/127/91 Rady Miasta i Gminy Mosina z 30 grudnia 1991r., we wsi Pecna – dz. 524”	Dz. Urz. Woj. Wlkp. Nr 70, poz. 1404 z 8 października 1999 r.		0,17
19	XXI/184/99	1999-12-30	obowiązuje	w sprawie „Miejscowego planu zagospodarowania przestrzennego miasta Mosina, obejmującego teren działki o nr ewid. 1832/3”	Dz. Urz. Woj. Wlkp. Nr 7, poz. 82 z 7 lutego 2000 r.		0,07
20	XXI/187/99	1999-12-30	obowiązuje	w sprawie „Zmiany miejscowego planu zagospodarowania przestrzennego rejonu ulicy Czarnokurz w Mosinie, obejmującej działkę o nr ewid. 530”	Dz. Urz. Woj. Wlkp. Nr 7, poz. 85 z 7 lutego 2000 r.		0,12
21	XXII/193/2000	2000-01-26	obowiązuje	w sprawie „Zmiany miejscowego planu ogólnego zagospodarowania przestrzennego gminy Mosina, obejmującego teren wsi Krosno, działki o nr ewid. 140, 141/7 i 143”	Dz. Urz. Woj. Wlkp. Nr 12, poz. 129 z 28 lutego 2000 r.		3,48
22	XXVIII/234/2000	2000-05-25	obowiązuje	w sprawie uchwalenia „Miejscowego planu zagospodarowania przestrzennego miasta Mosina, w części wsi Krosno, obejmującej działki o nr ewid. od 158/4 do 158/14”	Dz. Urz. Woj. Wlkp. Nr 46, poz. 540 z 20 czerwca 2000 r.		1,50

Lp.	oznaczenie	data uchwalenia	status	opis	data i miejsce publikacji	uwagi	powierzchnia [ha]
23	XXIX/243/2000	2000-06-29	obowiązuje	w sprawie uchwalenia „Zmiany miejscowego planu ogólnego zagospodarowania przestrzennego gminy Mosina, we wsi Rogalin, obejmującej część działek o nr ewid. 154/1 i 154/5”	Dz. Urz. Woj. Wlkp. Nr 59, poz. 792 z 25 sierpnia 2000 r.		1,88
24	XXXI/259/2000	2000-09-07	obowiązuje	w sprawie uchwalenia „Zmiany miejscowego planu ogólnego zagospodarowania przestrzennego gminy Mosina we wsi Radzewice, obejmującego część działki o nr ewid. 468/4”	Dz. Urz. Woj. Wlkp. Nr 35, poz. 551 z 10 kwietnia 2001 r.		1,24
25	XXXI/260/2000	2000-09-07	obowiązuje w części	w sprawie uchwalenia „Zmiany miejscowego planu ogólnego zagospodarowania przestrzennego gminy Mosina, we wsi Daszewice, obejmującej działki o nr ewid.: 115/1, 128, 129, 130, 131, 132/2, 132/3, 132/4, 133/2, 133/3, 133/4”	Dz. Urz. Woj. Wlkp. Nr 66, poz. 890 z 2 października 2000 r.	część uchylona uchwałą nr LXIV/452/14 Rady Miejskiej w Mosinie z dnia 30 czerwca 2014 r.	24,12
26	XXXI/261/2000	2000-09-07	obowiązuje	w sprawie uchwalenia „Zmiany miejscowego planu ogólnego zagospodarowania przestrzennego gminy Mosina we wsi Baranowo, działka o nr ewid. 52”	Dz. Urz. Woj. Wlkp. Nr 65, poz. 881 z 30 września 2000 r.		0,24
27	XXXII/267/2000	2000-09-28	obowiązuje	w sprawie uchwalenia „Zmiany miejscowego planu ogólnego zagospodarowania przestrzennego gminy Mosina we wsi Bolesławiec, obejmującej część działki o nr ewid. 50/8”	Dz. Urz. Woj. Wlkp. Nr 73, poz. 974 z 25 października 2000 r.		0,95
28	XXXII/269/2000	2000-09-28	obowiązuje	w sprawie uchwalenia „Zmiany miejscowego planu zagospodarowania przestrzennego terenów zabudowy mieszkaniowej w rejonie ulicy Rogalińskiej w Daszewicach, obejmującej działki o nr ewid. 73/47, 73/48, 73/49, 73/100, 73/101, 73/102, 73/103, 73/104, 73/105, 75/21, 75/22, 75/24”	Dz. Urz. Woj. Wlkp. Nr 78, poz. 1039 z 13 listopada 2000 r.		0,72
29	XXXII/272/2000	2000-09-28	obowiązuje	w sprawie uchwalenia „Zmiany miejscowego planu ogólnego zagospodarowania przestrzennego miasta Mosina, obejmującej część terenu działki o nr ewid. 91 w Mosinie”	Dz. Urz. Woj. Wlkp. Nr 79, poz. 1051 z 14 listopada 2000 r.		0,40
30	XXXIV/294/2000	2000-12-14	obowiązuje	w sprawie uchwalenia „Zmiany miejscowego planu ogólnego zagospodarowania przestrzennego miasta Mosina, obejmującej działkę o nr ewid. 269/8 w Mosinie, przy ul. Pożegowskiej”	Dz. Urz. Woj. Wlkp. Nr 2, poz. 19 z 12 stycznia 2001 r.		1,91
31	XXXIV/295/2000	2000-12-14	obowiązuje	w sprawie uchwalenia „Zmiany miejscowego planu ogólnego zagospodarowania przestrzennego gminy Mosina we wsi Dymaczewo Nowe, obejmującej część działek o nr ewid. 124 i 125”	Dz. Urz. Woj. Wlkp. Nr 92, poz. 1238 z 29 grudnia 2000 r.		0,53
32	XXXIV/298/2000	2000-12-14	obowiązuje	w sprawie uchwalenia „Zmiany miejscowego planu ogólnego zagospodarowania przestrzennego gminy Mosina we wsi Nowinki, obejmującej część działki o nr ewid. 263”	Dz. Urz. Woj. Wlkp. Nr 92, poz. 1241 z 29 grudnia 2000 r.		0,31
33	XXXIV/299/2000	2000-12-14	obowiązuje	w sprawie uchwalenia „Zmiany miejscowego planu ogólnego zagospodarowania przestrzennego gminy Mosina we wsi Rogalin, obejmującej działkę o nr ewid. 189”	Dz. Urz. Woj. Wlkp. Nr 92, poz. 1242 z 29 grudnia 2000 r.		0,20
34	XXXIV/300/2000	2000-12-14	obowiązuje	w sprawie uchwalenia „Zmiany miejscowego planu ogólnego zagospodarowania przestrzennego gminy Mosina we wsi Rogalin, obejmującej działkę o nr ewid. 79”	Dz. Urz. Woj. Wlkp. Nr 92, poz. 1243 z 29 grudnia 2000 r.		0,16
35	XXXIV/301/2000	2000-12-14	obowiązuje	w sprawie uchwalenia „Zmiany miejscowego planu ogólnego zagospodarowania przestrzennego gminy Mosina, we wsi Rogalinek, obejmującej działkę o nr ewid. 529/4”	Dz. Urz. Woj. Wlkp. Nr 92, poz. 1244 z 29 grudnia 2000 r.		0,12
36	XXXIV/302/2000	2000-12-14	obowiązuje	w sprawie uchwalenia „Zmiany miejscowego planu ogólnego zagospodarowania przestrzennego gminy Mosina w części wsi Rogalinek obejmującej działki o nr ewid. 636/10, 636/11, 636/15, 636/16, 636/17 oraz część działki o nr ewid. 636/12”	Dz. Urz. Woj. Wlkp. Nr 2, poz. 20 z 12 stycznia 2001 r.		0,39
37	XXXVII/320/01	2001-02-22	obowiązuje w części	w sprawie uchwalenia „Miejscowego planu zagospodarowania przestrzennego terenów zabudowy mieszkaniowej we wsi Daszewice, w rejonie ul. Rogalińskiej, obejmującej część działki o nr ewid. 76”	Dz. Urz. Woj. Wlkp. Nr 21, poz. 300 z 16 marca 2001 r.	część uchylona uchwałą nr LXIV/452/14 Rady Miejskiej w Mosinie z dnia 30 czerwca 2014 r.	1,03
38	XXXVIII/330/01	2001-03-15	obowiązuje	w sprawie „Miejscowego planu zagospodarowania przestrzennego terenu zabudowy zagrodowej we wsi Bolesławiec, obejmującego część działki o nr ewid. 16”	Dz. Urz. Woj. Wlkp. Nr 34, poz. 546 z 9 kwietnia 2001 r.		1,54
39	XXXVIII/331/01	2001-03-15	obowiązuje	w sprawie „Miejscowego planu zagospodarowania przestrzennego terenu zabudowy mieszkaniowej we wsi Borkowice, obejmującego działki o nr ewid. 33/1 i 34”	Dz. Urz. Woj. Wlkp. Nr 34, poz. 548 z 9 kwietnia 2001 r.		0,74
40	XL/342/01	2001-04-10	obowiązuje	w sprawie „Miejscowego planu zagospodarowania przestrzennego terenu zabudowy mieszkaniowej we wsi Mieczewo, obejmującego działki o nr ewid. 33 i 37”	Dz. Urz. Woj. Wlkp. Nr 46, poz. 775 z 2 maja 2001 r.		3,09
41	XL/343/01	2001-04-10	obowiązuje	w sprawie „Miejscowego planu zagospodarowania przestrzennego terenu zabudowy mieszkaniowej we wsi Rogalin, obejmującego działkę o nr ewid. 112”	Dz. Urz. Woj. Wlkp. Nr 46, poz. 776 z 2 maja 2001 r.		0,89
42	XLIII/352/01	2001-05-31	obowiązuje	w sprawie „Miejscowego planu zagospodarowania przestrzennego terenu zabudowy mieszkaniowej jednorodzinnej w rejonie ulicy Jasnej i Śremskiej w Mosinie”	Dz. Urz. Woj. Wlkp. Nr 75, poz. 1349 z 22 czerwca 2001 r.		0,30
43	XLIII/353/01	2001-05-31	obowiązuje	w sprawie „Miejscowego planu zagospodarowania przestrzennego terenów zabudowy mieszkaniowej jednorodzinnej we rejonie ul. Chopina w Mosinie”	Dz. Urz. Woj. Wlkp. Nr 75, poz. 1350 z 22 czerwca 2001 r.		2,05

Lp.	oznaczenie	data uchwalenia	status	opis	data i miejsce publikacji	uwagi	powierzchnia [ha]
44	XLIV/364/01	2001-06-28	obowiązuje	w sprawie „Miejscowego planu zagospodarowania przestrzennego terenów budownictwa mieszkaniowego jednorodzinnego we wsi Babki, obejmującego obszar działek o nr ewid. od 8/2 do 8/6, 13 i część działki o nr ewid. 8/7”	Dz. Urz. Woj. Wlkp. Nr 84, poz. 1578 z 20 lipca 2001 r.		0,59
45	XLIV/365/01	2001-06-28	obowiązuje	w sprawie „Miejscowego planu zagospodarowania przestrzennego terenu zabudowy mieszkaniowej we wsi Baranówko, na obszarze działki o nr ewid. 128/3”	Dz. Urz. Woj. Wlkp. Nr 83. Poz. 1547 z 17 lipca 2001 r.		0,15
46	XLIV/366/01	2001-06-28	obowiązuje	w sprawie „Miejscowego planu zagospodarowania przestrzennego terenu zabudowy mieszkaniowej i rzemieślniczej we wsi Krosno, na obszarze części działek o nr ewid. 143, 144, 151/5, 151/4, 153/1, 153/7, 153/8, 158/4”	Dz. Urz. Woj. Wlkp. Nr 83, poz. 1548 z 17 lipca 2001 r.		7,84
47	XLIV/367/01	2001-06-28	obowiązuje	w sprawie „Miejscowego planu zagospodarowania przestrzennego terenu zabudowy mieszkaniowej we wsi Nowinki, na obszarze działki o nr ewid. 263”	Dz. Urz. Woj. Wlkp. Nr 83, poz. 1551 z 17 lipca 2001 r.		0,62
48	XLIV/375/01	2001-06-28	obowiązuje	w sprawie „Miejscowego planu zagospodarowania przestrzennego terenu zabudowy mieszkaniowej we wsi Borkowice, obejmującego obszar działki o nr ewid. 13”	Dz. Urz. Woj. Wlkp. Nr 84, poz. 1577 z 20 lipca 2001 r.		0,36
49	XLV/382/01	2001-08-30	obowiązuje	w sprawie „Miejscowego planu zagospodarowania przestrzennego terenu mieszkaniowego we wsi Rogalinek, obejmującego obszar działek o nr ewid. 637/3 i 637/2”	Dz. Urz. Woj. Wlkp. Nr 117, poz. 2247 z 26 września 2001 r.		0,25
50	XLVIII/392/01	2001-10-30	obowiązuje	w sprawie „Miejscowego planu zagospodarowania przestrzennego terenów cmentarza we wsi Czapury, obejmującego obszar części działek o nr ewid. 80, 81 i 83”	Dz. Urz. Woj. Wlkp. Nr 148, poz. 3056 z 30 listopada 2001 r.		3,40
51	XLVIII/393/01	2001-10-30	obowiązuje	w sprawie „Miejscowego planu zagospodarowania przestrzennego terenu zabudowy mieszkaniowej jednorodzinnej we wsi Rogalinek, obejmującego działki o nr ewid. 620/6, 632/4 i część działki o nr ewid. 632/3”	Dz. Urz. Woj. Wlkp. nr 148, poz. 3057 z 30 listopada 2001 r.		3,49
52	XLIX/415/01	2001-11-29	obowiązuje w części	w sprawie „Miejscowego planu zagospodarowania przestrzennego terenów zabudowy mieszkaniowej jednorodzinnej w rejonie ulicy Wodnej w Mosinie”	Dz. Urz. Woj. Wlkp. Nr 162, poz. 4488 z 21 grudnia 2001 r.	Plan częściowo zmieniony uchwałą nr XLII/345/05 Rady Miejskiej w Mosinie z dnia 2 czerwca 2005 r.	16,37
53	XLIX/417/01	2001-11-29	obowiązuje	w sprawie „Miejscowego planu zagospodarowania przestrzennego terenów zabudowy mieszkaniowej we wsi Bolesławiec, obejmującego obszar części działki o nr ewid. 2”	Dz. Urz. Woj. Wlkp. Nr 152, poz. 3227 z 7 grudnia 2001 r.		1,03
54	XLIX/418/01	2001-11-29	obowiązuje	w sprawie „Miejscowego planu zagospodarowania przestrzennego terenu zabudowy mieszkaniowej jednorodzinnej we wsi Krosno, obejmującego obszar części działki o nr ewid. 162”	Dz. Urz. Woj. Wlkp. Nr 162, poz. 4489 z 21 grudnia 2001 r.		1,96
55	XLIX/420/01	2001-11-29	obowiązuje	w sprawie „Miejscowego planu zagospodarowania przestrzennego terenów zabudowy mieszkaniowej jednorodzinnej we wsi Radzewice, obejmujących obszar działek o nr ewid. 384 i 409”	Dz. Urz. Woj. Wlkp. Nr 162, poz. 4490 z 21 grudnia 2001 r.		0,83
56	XLIX/422/01	2001-11-29	obowiązuje	w sprawie „Miejscowego planu zagospodarowania przestrzennego terenów zabudowy mieszkaniowej we wsi Żabinko, obejmujących działki o nr ewid. 351/1, 347/1, 342/1 i część działek o nr ewid. 351/2 i 348”	Dz. Urz. Woj. Wlkp. Nr 152, poz. 3228 z 7 grudnia 2001 r.		1,19
57	LV/453/02	2002-03-28	obowiązuje	w sprawie „Miejscowego planu zagospodarowania przestrzennego terenów zabudowy mieszkaniowej we wsi Rogalin, obejmujących działki o nr ewid. 124, 125/2, 128/1, 128/2, 134, 135”	Dz. Urz. Woj. Wlkp. Nr 61, poz. 1713 z 9 maja 2002 r.		25,25
58	LIX/471/02	2002-06-27	obowiązuje	w sprawie „Miejscowego planu zagospodarowania przestrzennego terenu zabudowy mieszkaniowej we wsi Borkowice, obejmującego obszar działek o nr ewid. 65/4, 65/5, 65/6 i 65/7”	Dz. Urz. Woj. Wlkp. Nr 100, poz. 2506 z 24 lipca 2002 r.		0,47
59	LIX/472/02	2002-06-27	obowiązuje	w sprawie „Miejscowego planu zagospodarowania przestrzennego terenu zabudowy mieszkaniowej dla części działki o nr ewid. 264/4, położonej we wsi Nowinki”	Dz. Urz. Woj. Wlkp. Nr 108, poz. 3028 z 22 sierpnia 2002 r.		0,64
60	LXI/492/02	2002-09-05	obowiązuje	w sprawie „Miejscowego planu zagospodarowania przestrzennego terenu zabudowy mieszkaniowej jednorodzinnej we wsi Rogalinek, obejmującego działkę o nr ewid. 95/2”	Dz. Urz. Woj. Wlkp. Nr 125, poz. 3453 z 15 października 2002 r.		0,19
61	LXI/493/02	2002-09-05	obowiązuje	w sprawie „Miejscowego planu zagospodarowania przestrzennego terenu zabudowy mieszkaniowej we wsi Sowinki na obszarze działek o nr ewid. 144/1 i 144/2”	Dz. Urz. Woj. Wlkp. Nr 125, poz. 3456 z 15 października 2002 r.		0,23
62	LXII/503/02	2002-09-26	obowiązuje	w sprawie „Miejscowego planu zagospodarowania przestrzennego terenów mieszkaniowych i usług sportu pomiędzy ulicą Konopnickiej, a Kanałem Mosińskim w Mosinie”	Dz. Urz. Woj. Wlkp. Nr 128, poz. 3541 z 21 października 2002 r.		18,62
63	LXII/504/02	2002-09-26	obowiązuje	w sprawie „Miejscowego planu zagospodarowania przestrzennego terenów zabudowy mieszkaniowej we wsi Borkowice”	Dz. Urz. Woj. Wlkp. Nr 128, poz. 3542 z 21 października 2002 r.		32,72
64	V/38/03	2003-01-23	obowiązuje	w sprawie „Miejscowego planu zagospodarowania przestrzennego terenów zabudowy mieszkaniowej we wsi Mieczewo, obejmujących obszar części działek o nr ewid. 384/4 i 384/29”	Dz. Urz. Woj. Wlkp. Nr 15, poz. 283 z 7 lutego 2002 r.		2,39
65	VI/47/03	2003-02-27	obowiązuje	w sprawie „Miejscowego planu zagospodarowania przestrzennego terenu górniczego: złoża kruszywa naturalnego Daszewice – Babki”	Dz. Urz. Woj. Wlkp. Nr 53, poz. 1005 r. z 2 kwietnia 2003 r.		18,73

Lp.	oznaczenie	data uchwalenia	status	opis	data i miejsce publikacji	uwagi	powierzchnia [ha]
66	VII/60/03	2003-03-27	obowiązuje	w sprawie „Miejscowego planu zagospodarowania przestrzennego terenu zabudowy mieszkaniowej jednorodzinnej w Dymaczewie Nowym, obejmującego obszar działek o nr ewid. 127/1 i 127/2”	Dz. Urz. Woj. Wlkp. Nr 70, poz. 1348 z 6 maja 2003 r.		0,63
67	VII/62/03	2003-03-27	obowiązuje	w sprawie „Miejscowego planu zagospodarowania przestrzennego terenu zabudowy mieszkaniowej jednorodzinnej we wsi Rogalinek, obejmującego obszar działek o nr ewid: 61/2 i 61/3”	Dz. Urz. Woj. Wlkp. Nr 70, poz. 1349 z 6 maja 2003 r.		0,22
68	XI/84/03	2003-05-29	obowiązuje	w sprawie „Miejscowego planu zagospodarowania przestrzennego terenów zabudowy mieszkaniowej we wsi Mieczewo, obejmującego obszar działek o nr ewid. 206 i 207”	Dz. Urz. Woj. Wlkp. Nr 120, poz. 2216 z 8 lipca 2003 r.		0,56
69	XII/94/03	2003-06-26	obowiązuje	w sprawie „Miejscowego planu zagospodarowania przestrzennego terenu zabudowy mieszkaniowej jednorodzinnej we wsi Nowinki, obejmującego obszar działki o nr ewid. 277/1”	Dz. Urz. Woj. Wlkp. Nr 165, poz. 3079 z 22 października 2003 r.		0,25
70	XIII/98/03	2003-07-17	obowiązuje	w sprawie „Miejscowego planu zagospodarowania przestrzennego terenu przy jeziorze Dymaczewskim w Dymaczewie Nowym”	Dz. Urz. Woj. Wlkp. nr 165, poz. 3080 z 22 października 2003 r.		66,16
71	XV/126/03	2003-10-23	obowiązuje	w sprawie „Miejscowego planu zagospodarowania przestrzennego terenu zabudowy mieszkaniowej we wsi Babki, obejmującego część działki o nr ewid. 4/4”	Dz. Urz. Woj. Wlkp. nr 187, poz. 3489 z 5 grudnia 2003 r.		0,10
72	XV/127/03	2003-10-23	obowiązuje	w sprawie „Miejscowego planu zagospodarowania przestrzennego terenu zabudowy mieszkaniowej jednorodzinnej we wsi Baranowo, obejmującego obszar działki o nr ewid. 71/1”	Dz. Urz. Woj. Wlkp. Nr 187, poz. 3490 z 5 grudnia 2003 r.		0,40
73	XV/128/03	2003-10-23	obowiązuje	w sprawie „Miejscowego planu zagospodarowania przestrzennego terenu zabudowy mieszkaniowej i usługowej we wsi Sowiniec na obszarze działek o nr ewid: 27/7, 27/8, 27/9 i część działki o nr ewid. 27/6”	Dz. Urz. Woj. Wlkp. Nr 187, poz. 3491 z 5 grudnia 2003 r.		0,23
74	XV/129/03	2003-10-23	obowiązuje	w sprawie „Miejscowego planu zagospodarowania przestrzennego terenu zabudowy mieszkaniowej jednorodzinnej we wsi Mieczewo, przy ulicy Szerokiej”	Dz. Urz. Woj. Wlkp. Nr 187, poz. 3492 z 5 grudnia 2003 r.		4,79
75	XV/130/03	2003-10-23	obowiązuje	w sprawie „Miejscowego planu zagospodarowania przestrzennego terenów zabudowy mieszkaniowej we wsi Radzewice, na obszarze działki o nr ewid. 190/12 i części działki o nr ewid. 189”	Dz. Urz. Woj. Wlkp. Nr 187, poz. 3493 z 5 grudnia 2003 r.		0,86
76	XXII/184/04	2004-04-15	obowiązuje	w sprawie uchwalenia „Miejscowego planu zagospodarowania przestrzennego miasta Mosina, obejmującego część terenu pomiędzy ulicami: Krótką, Wiejską, Pożegowską, Skrzynecką, a lasem Wielkopolskiego Parku Narodowego”	Dz. Urz. Woj. Wlkp. Nr 110, poz. 2183 z 14 lipca 2004 r.		4,94
77	XXIII/201/04	2004-04-15	obowiązuje w części	w sprawie „Miejscowego planu zagospodarowania przestrzennego terenów zabudowy mieszkaniowej w Mosinie w rejonie ulicy Konopnickiej i Szosy Poznańskiej”	Dz. Urz. Woj. Wlkp. Nr 103, poz. 2075 z 5 lipca 2004 r.	częściowo zmieniony uchwałą nr XXXV/298/16 Rady Miejskiej w Mosinie z dnia 29 czerwca 2016 r.	33,85
78	XXIII/202/04	2004-04-15	obowiązuje w części	w sprawie „Miejscowego planu zagospodarowania przestrzennego terenów zabudowy mieszkaniowej we wsi Krosinko w rejonie ulicy Wiejskiej”	Dz. Urz. Woj. Wlkp. Nr 103, poz. 2076 z 5 lipca 2004 r.	częściowo zmieniony uchwałą nr XXVII/188/20 Rady Miejskiej w Mosinie z dnia 29 kwietnia 2020 r.	31,93
79	XLII/344/05	2005-06-02	obowiązuje	w sprawie „Zmiany miejscowego planu zagospodarowania przestrzennego terenów zabudowy mieszkaniowej w rejonie ul. Wodnej w Mosinie, działka o nr ewid. 514, obejmująca teren działek o nr ewid. 514/1 do 514/13”	Dz. Urz. Woj. Wlkp. Nr 105, poz. 2932 z 13 lipca 2005 r.		1,09
80	XLII/345/05	2005-06-02	obowiązuje	w sprawie „Zmiany miejscowego planu zagospodarowania przestrzennego terenów zabudowy mieszkaniowej jednorodzinnej w rejonie ulicy Wodnej w Mosinie, obejmującego teren działek o nr ewid. 509/2 i 510/2 w część działki o nr ewid. 509/1”	Dz. Urz. Woj. Wlkp. Nr 105, poz. 2933 z 13 lipca 2005 r.		0,22
81	LI/402/05	2005-12-15	obowiązuje	w sprawie „Miejscowego planu zagospodarowania przestrzennego na obszarze działek o nr ewid. 28 i 30 w Dymaczewie Starym – Gmina Mosina”	Dz. Urz. Woj. Wlkp. Nr 17, poz. 461 z 1 lutego 2006 r.		6,08
82	LI/403/05	2005-12-15	obowiązuje	w sprawie „Miejscowego planu zagospodarowania przestrzennego terenu zabudowy mieszkaniowej jednorodzinnej z usługami we wsi Nowinki – Drużyna”	Dz. Urz. Woj. Wlkp. Nr 11, poz. 244 z 20 stycznia 2006 r.		11,50
83	LXV/484/06	2006-09-28	obowiązuje	w sprawie uchwalenia „Miejscowego planu zagospodarowania przestrzennego terenów zabudowy mieszkaniowej jednorodzinnej we wsi Radzewice”	Dz. Urz. Woj. Wlkp. Nr 177, poz. 4140 z 21 listopada 2006 r.		2,89
84	LXVI/491/06	2006-10-19	obowiązuje w części	w sprawie „Miejscowego planu zagospodarowania przestrzennego części miasta Mosina, obejmującego obszar pomiędzy ul. Gałczyńskiego i tarami kolejowymi linii Poznań – Wrocław”	Dz. Urz. Woj. Wlkp. Nr 191, poz. 4482 z 8 grudnia 2006 r.	część zmieniona uchwałą nr L/342/13 Rady Miejskiej w Mosinie z dnia 30 października 2013 r.; część zmieniona uchwałą nr XXX/237/16 Rady Miejskiej w Mosinie z dnia 28 kwietnia 2016 r.	1,04
85	LXVI/493/06	2006-10-19	obowiązuje	w sprawie miejscowego planu zagospodarowania przestrzennego dla terenu zlokalizowanego pomiędzy ulicami Stęszewską, Zamoyskiego, Piaskową, Wiejską oraz granicą Wielkopolskiego Parku Narodowego w miejscowości Krosinko	Dz. Urz. Woj. Wlkp. nr 115, poz. 2676 z 1 sierpnia 2007 r.		11,95
86	XX/91/07	2007-09-27	obowiązuje	w sprawie miejscowego planu zagospodarowania przestrzennego terenów zabudowy mieszkaniowej jednorodzinnej we wsi Baranówko – części działek o nr ewid. 29 i 155	Dz. Urz. Woj. Wlkp. nr 179, poz. 3937 z 5 grudnia 2007 r.		0,64
87	XXIV/146/08	2008-01-31	obowiązuje	w sprawie uchwalenia Miejscowego planu zagospodarowania przestrzennego terenów zabudowy mieszkaniowej jednorodzinnej i usług oświaty w Mosinie w rejonie ulic: Strzeleckiej i Krasickiego	Dz. Urz. Woj. Wlkp. Nr 60, poz. 1195 z 17 kwietnia 2008 r.		3,18

Lp.	oznaczenie	data uchwalenia	status	opis	data i miejsce publikacji	uwagi	powierzchnia [ha]
88	XXV/151/08	2008-02-28	obowiązuje	w sprawie uchwalenia miejscowego planu zagospodarowania przestrzennego terenów obiektów produkcyjnych, składów i magazynów oraz terenów zabudowy usługowej w Czapurach przy ulicy Poznańskiej	Dz. Urz. Woj. Wlkp. nr 67, poz. 1324 z 28 kwietnia 2008 r.		3,73
89	XLI/261/09	2009-02-26	obowiązuje	w sprawie uchwalenia miejscowego planu zagospodarowania przestrzennego dla terenów gruntów rolnych i leśnych na obszarze części wsi Daszewice i Babki, Gmina Mosina	Dz. Urz. Woj. Wlkp. Nr 99, poz. 1514 z 15 maja 2009 r.		763,08
90	LXIV/440/10	2010-09-29	obowiązuje	w sprawie miejscowego planu zagospodarowania przestrzennego terenów pomiędzy ul. Kolejową, Śremską, Wawrzyniaka i Dworcową w Mosinie	Dz. Urz. Woj. Wlkp. Nr 250, poz. 4607 z 15 grudnia 2010 r.		7,37
91	LXIV/441/10	2010-09-29	obowiązuje	w sprawie uchwalenia miejscowego planu zagospodarowania przestrzennego terenu zabudowy siedliskowej z działalnością agroturystyczną we wsi Krosno, obejmującego część działki o nr ewid. 353	Dz. Urz. Woj. Wlkp. Nr 250, poz. 4608 z 15 grudnia 2010 r.		0,35
92	XXII/161/12	2012-01-26	obowiązuje	w sprawie uchwalenia miejscowego planu zagospodarowania przestrzennego dla terenów przy Szosie Poznańskiej w Mosinie	Dz. Urz. Woj. Wlkp. poz. 1738 z 11 kwietnia 2012 r.		18,19
93	XXIII/165/12	2012-02-08	obowiązuje	w sprawie miejscowego planu zagospodarowania przestrzennego dla terenów części wsi Czapury	Dz. Urz. Woj. Wlkp. poz. 1483 z 21 marca 2012 r.		28,58
94	XXV/173/12	2012-03-29	obowiązuje	w sprawie miejscowego planu zagospodarowania przestrzennego dla terenów części wsi Pecna	Dz. Urz. Woj. Wlkp. poz. 2289 z 16 maja 2012 r.		84,72
95	XXIX/197/12	2012-06-28	obowiązuje	w sprawie miejscowego planu zagospodarowania przestrzennego dla terenów przy ul. Strzeleckiej i Łaziennej w Mosinie	Dz. Urz. Woj. Wlkp. poz. 3745 z 5 września 2012 r.		41,17
96	XXXI/220/12	2012-09-27	obowiązuje	w sprawie miejscowego planu zagospodarowania przestrzennego dla przebiegu magistrali wodociągowej na terenie wsi Sasinowo, Rogalin, Mieczewo	Dz. Urz. Woj. Wlkp., poz. 335 z 9 stycznia 2013 r.		8,58
97	XXXIII/228/12	2012-10-25	obowiązuje	w sprawie miejscowego planu zagospodarowania przestrzennego dla terenów części wsi Radzewice	Dz. Urz. Woj. Wlkp., poz. 6265 z 18 grudnia 2012 r.		363,96
98	XXXIX/267/13	2013-01-30	obowiązuje	w sprawie uchwalenie miejscowego planu zagospodarowania przestrzennego dla terenów części wsi Drużyna, obręb Drużyna	Dz. Urz. Woj. Wlkp., poz. 2848 z 10 kwietnia 2013 r.		31,76
99	XLVII/306/13	2013-06-27	obowiązuje	w sprawie miejscowego planu zagospodarowania przestrzennego dla terenów eksploatacji złoża piasków kwarcowych na działkach o nr ewid. 109/2, 109/3 obręb Sowiniec	Dz. Urz. Woj. Wlkp., poz. 5001 z 26 sierpnia 2013 r.		16,12
100	XLVII/307/13	2013-06-27	obowiązuje	w sprawie miejscowego planu zagospodarowania przestrzennego terenu usług oświaty w Mosinie w rejonie ulic: Strzeleckiej i Krasickiego, w zakresie działki o nr ewid. 2713/3 obręb Mosina	Dz. Urz. Woj. Wlkp., poz. 4964 z 20 sierpnia 2013 r.		2,88
101	XLVIII/321/13	2013-09-26	obowiązuje	w sprawie miejscowego planu zagospodarowania przestrzennego terenów części wsi Krajkowo	Dz. Urz. Woj. Wlkp., poz. 6617 z 27 listopada 2013 r.		1354,84
102	L/341/13	2013-10-30	obowiązuje	w sprawie uchwalenia miejscowego planu zagospodarowania przestrzennego dla terenów wsi Wiórek	Dz. Urz. Woj. Wlkp., poz. 471 z 21 stycznia 2014 r.		358,95
103	LII/355/13	2013-11-28	obowiązuje	w sprawie miejscowego planu zagospodarowania przestrzennego dla południowo – zachodnich terenów wsi Czapury	Dz. Urz. Woj. Wlkp. poz. 388 z 17 stycznia 2014 r.		35,52
104	LVIII/401/14	2014-03-27	obowiązuje	w sprawie uchwalenia miejscowego planu zagospodarowania przestrzennego dla terenów części wsi Krosno	Dz. Urz. Woj. Wlkp., poz. 3404 z 3 czerwca 2014 r.		105,77
105	LXIV/452/14	2014-06-30	obowiązuje	w sprawie uchwalenia miejscowego planu zagospodarowania przestrzennego dla terenów części wsi Daszewice	Dz. Urz. Woj. Wlkp., poz. 4815 z 15 września 2014 r.		153,90
106	XXX/237/16	2016-04-28	obowiązuje	w sprawie uchwalenia miejscowego planu zagospodarowania przestrzennego dla terenów przy ulicy Gałczyńskiego i ulicy Leśmiana w Mosinie	Dz. Urz. Woj. Wlkp. poz. 3732		39,30
107	XXXV/298/16	2016-06-29	obowiązuje	w sprawie miejscowego planu zagospodarowania przestrzennego dla terenu usytuowanego pomiędzy ulicami I. Jurgielewiczowej, M. Kuncewiczowej, K. Makuszyńskiego i M. Konopnickiej w Mosinie	Dz. Urz. Woj. Wlkp., poz. 5064		3,27
108	XXXVII/331/16	2016-09-29	obowiązuje	w sprawie miejscowego planu zagospodarowania przestrzennego dla terenów części wsi Mieczewo	Dz. Urz. Woj. Wlkp., poz. 6735		481,84
109	XLV/480/17	2017-02-27	obowiązuje	w sprawie miejscowego planu zagospodarowania przestrzennego dla terenów usytuowanych przy ulicy Leszczyńskiej, Jarzynowej i Strzeleckiej w Mosinie, terenu parku gminnego „Strzelnica” oraz terenu usług na działce o nr ewid. 1829/3 obręb Mosina	Dz. Urz. Woj. Wlkp., poz. 3402		17,50
110	XLVII/529/17	2017-03-29	obowiązuje	w sprawie miejscowego planu zagospodarowania przestrzennego dla terenu przy ulicy Wawrzyniaka i ulicy Łaziennej w Mosinie	Dz. Urz. Woj. Wlkp., poz. 3850		7,40
111	LVII/646/17	2017-10-26	obowiązuje	w sprawie miejscowego planu zagospodarowania przestrzennego dla terenów części wsi Babki, Sasinowo i Rogalinek	Dz. Urz. Woj. Wlkp., poz. 8390		277,32

Lp.	oznaczenie	data uchwalenia	status	opis	data i miejsce publikacji	uwagi	powierzchnia [ha]
112	LXV/757/18	2018-03-28	obowiązuje	w sprawie uchwalenia miejscowego planu zagospodarowania przestrzennego dla terenów zabudowy techniczno – produkcyjnej i terenów zabudowy mieszkaniowej z usługami przy ulicy Śremskiej w Mosinie	Dz. Urz. Woj. Wlkp., poz. 4161		29,85
113	LXIX/794/18	2018-05-29	obowiązuje	uchwalenia miejscowego planu zagospodarowania przestrzennego dla terenów części wsi Krosno	Dz. Urz. Woj. Wlkp., poz. 5818		41,10
114	XIX/128/19	2019-11-28	obowiązuje	w sprawie uchwalenia miejscowego planu zagospodarowania przestrzennego dla terenów części wsi Krosno oraz części wsi Drużyna	Dz. Urz. Woj. Wlkp. z 2020 r., poz. 770		210,65
115	XXVII/188/20	2020-04-29	obowiązuje	w sprawie miejscowego planu zagospodarowania przestrzennego dla terenów części wsi Krosinko oraz części terenów miasta Mosina – etap I Krosinko	Dz. Urz. Woj. Wlkp., poz. 4085		0,85
116	XXXIV/263/20	2020-09-24	obowiązuje	w sprawie uchwalenia miejscowego planu zagospodarowania przestrzennego dla terenów przy ulicy Poznańskiej w Czapurach	Dz. U. Woj. Wlkp., poz. 7417		2,79

Harmonogram sporządzenia aktów planistycznych

Załącznik nr 2 do Analizy zmian w zagospodarowaniu przestrzennym gminy Mosina w latach 2011-2020

Lp.	Nazwa	Uchwała wywołująca	z dnia	Obecny etap	Planowane zakończenie	IV Q 2020 I Q 2021	II Q 2021	III Q 2021	IV Q 2021	I Q 2022	II Q 2022	Uwagi
	Studium uwarunkowań i kierunków zagospodarowania przestrzennego	XL/272/13	2013-02-27	Przygotowywanie nowego projektu Studium.								
1	MPZP Dymaczewo Nowe	L/354/09	2009-10-29	Analizy prawne, analiza podziału planu na etapy.	*							
2	MPZP Krosinko (usługi w zieloni)	XVI/91/11	2011-09-02	Etap przygotowania planu do wyłożenia do publicznego wglądu.								
3	MPZP Rogalin	XVI/94/11	2011-09-02	Etap rozpatrywania uwag, złożonych w trakcie wyłożenia projektu planu do publicznego wglądu oraz wprowadzania zmian do projektu planu miejscowego wynikających z rozpatrzenia uwag.	*							
4	MPZP Wschodnia obwodnica miasta Mosina	XVIII/103/11	2011-09-29	Etap uzyskiwania zgody na zmianę przeznaczenia gruntów leśnych na cele wiejskie.								
5	MPZP Krajkowo	LIX/420/14	2014-04-29	Plan w oczekiwaniu na zmianę Studium.	*							
6	MPZP Czapury (północny - zachód)	LIX/419/14	2014-04-29	Etap rozpatrywania uwag, złożonych w trakcie wyłożenia projektu planu do publicznego wglądu oraz wprowadzania zmian do projektu planu miejscowego wynikających z rozpatrzenia uwag.	*							
7	Żabinko	XX/132/15	2015-10-29	Etap opiniowania i uzgodnień projektu planu.								
8	Mosina - Sowińiec (etap 1 i 2)	XX/133/15	2015-10-29	Etap przygotowania projektu planu do uchwalenia.								
9	Krosinko	XX/134/15 oraz XVI/114/19	2015-10-29 i 2019-10-09	Etap wyłożenia projektu planu do wyłożenia do publicznego wglądu.								
10	Bolesławiec - Borkowice	XX/135/15	2015-10-29	Etap sporządzania projektu planu.	*							Zakłada się odstawienie od opracowania planów
11	Mosina: PKP	XXVIII/202/16	2016-02-25									
12	Drużyna: PKP	XXVIII/203/16	2016-02-25									
13	Pecna: PKP	XXVIII/204/16	2016-02-25									
14	Krosno - Krosinko	XXXVIII/370/16	2016-10-27	Etap rozpatrywania uwag złożonych do projektu planu.								
15	Pecna	XXXVIII/371/16	2016-10-27	Etap przygotowywania do sporządzenia projektu planu miejscowego, w tym wyboru wykonawcy.	*							
16	Mosina - Jezioro Budzyńskie	LXIII/727/18	2018-01-25	Etap przygotowywania do sporządzenia projektu planu miejscowego, w tym wyboru wykonawcy.								
17	Mosina: Sowińska - Lesmiana - Gaczyńskiego	XX/141/19	2019-12-12	Etap uzgodnienia/opiniowania planu.								
18	Xella 2	LXXI/864/18	2018-06-27	Etap uzyskiwania zgody na zmianę przeznaczenia gruntów leśnych na cele wiejskie.								
19	Zakole Warty	VIII/51/19	2019-04-25	Etap przygotowywania do sporządzenia projektu planu miejscowego, w tym wyboru wykonawcy.	*							
20	Mieczewo	X/69/19	2019-05-30	Etap przygotowywania projektu planu.								
21	Radzewice	XX/140/19	2019-12-12	Etap wyłożenia projektu planu do publicznego wglądu.	*							
22	Czapury - Poznańska/Grama dzika	XXVIII/189/20	2020-04-29	Etap przygotowywania do sporządzenia projektu planu miejscowego, w tym wyboru wykonawcy.								
Lp.	Nazwa	Uchwała wywołująca	z dnia	Obecny etap	Planowane zakończenie	IV Q 2020	I Q 2021	II Q 2021	III Q 2021	IV Q 2021	I Q 2022	II Q 2022

* konieczna zmiana Studium




ZAŁĄCZNIK NR 3 DO
ANALIZY ZMIAN W ZAGOSPODAROWANIU PRZESTRZENNYM
GMINY MOSINA



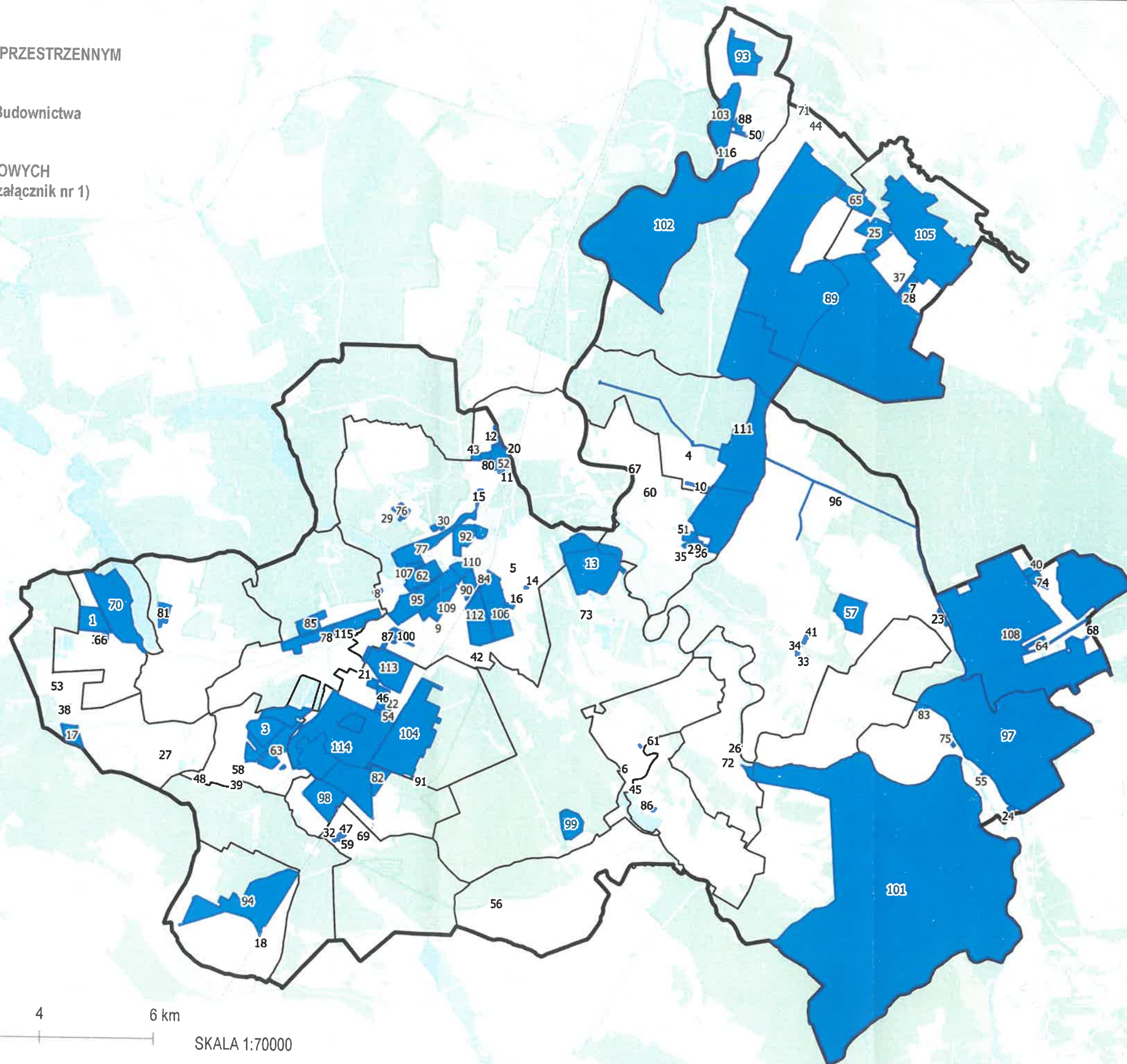
Referat Planowania Przestrzennego i Budownictwa
Urząd Miejski w Mosinie

LOKALIZACJA PLANÓW MIEJSCOWYCH
(numeracja spójna z tabelą stanowiącą załącznik nr 1)

LEGENDA

-  obszary MPZP
-  granice obrębów
-  granica gminy Mosina

podkład: OpenStreetMap



SKALA 1:70000

ZAŁĄCZNIK NR 4 DO
ANALIZY ZMIAN W ZAGOSPODAROWANIU PRZESTRZENNYM
GMINY MOSINA

Referat Planowania Przestrzennego i Budownictwa
Urząd Miejski w Mosinie

LOKALIZACJA TERENÓW OBJĘTYCH UCHWAŁAMI O
PRZYSTĄPIENIU DO SPORZĄDZENIA PLANÓW MIEJSCOWYCH
(numeracja spójna z tabelą stanowiącą załącznik nr 2)

LEGENDA

- granicze obrębów
- granica gminy Mosina

data podjęcia uchwały o przystąpieniu
do sporządzenia planu miejscowego

- 2009-10-29
- 2011-09-02
- 2011-09-29
- 2014-04-29
- 2015-10-29
- 2016-02-25
- 2016-10-27
- 2018-01-25
- 2018-06-27
- 2019-04-25
- 2019-05-30
- 2019-12-12
- 2020-04-29

podkład: OpenStreetMap



SKALA 1:75000

