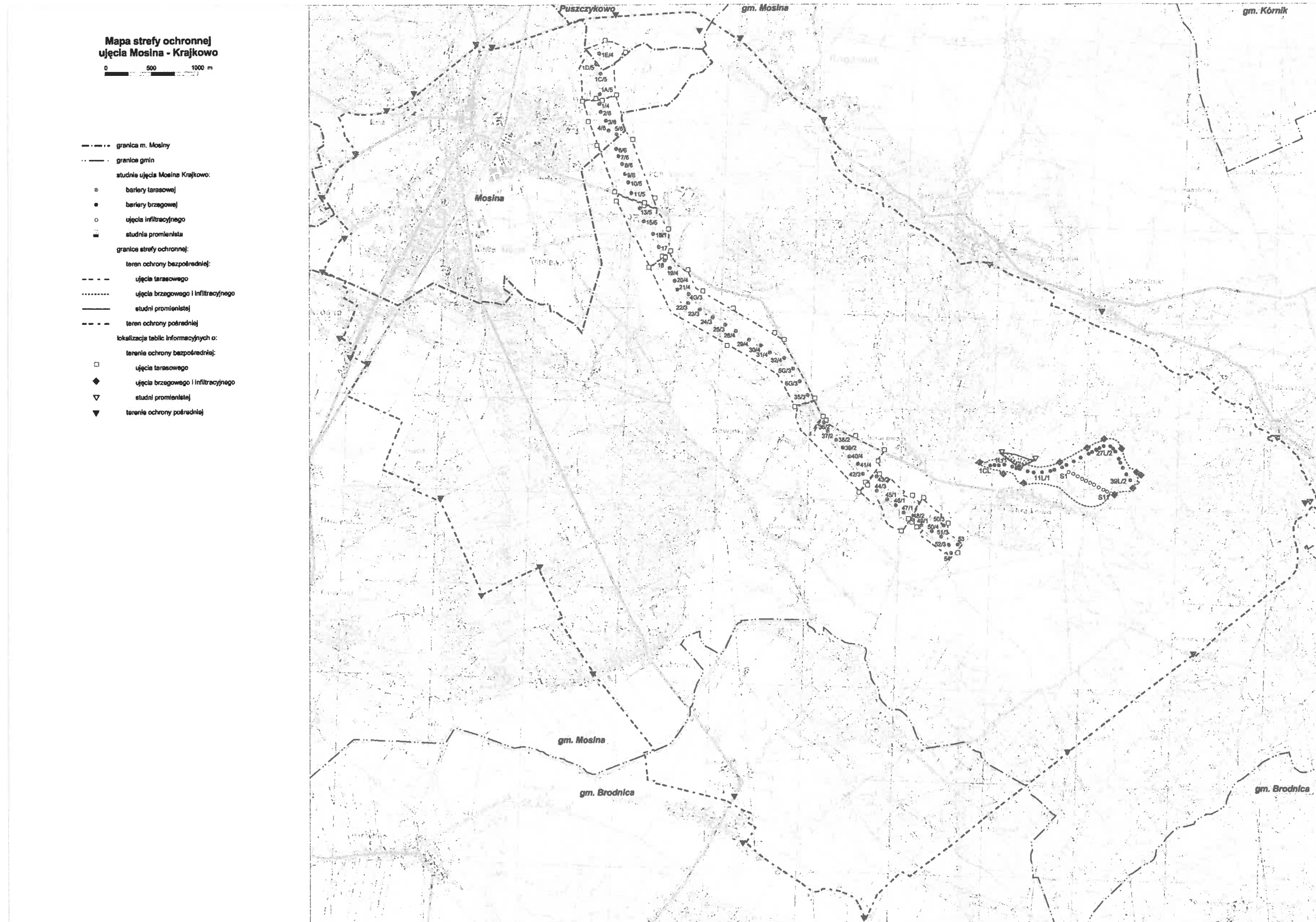


MAPA  
strefy ochronnej ujęcia wody w rejonie Mosina-Krajkowo dla zaopatrzenia Poznańskiego Systemu Wodociągowego



# Koncepcja programowo przestrzanna wschodniej obwodnicy miasta Mosina

skala 1:5000

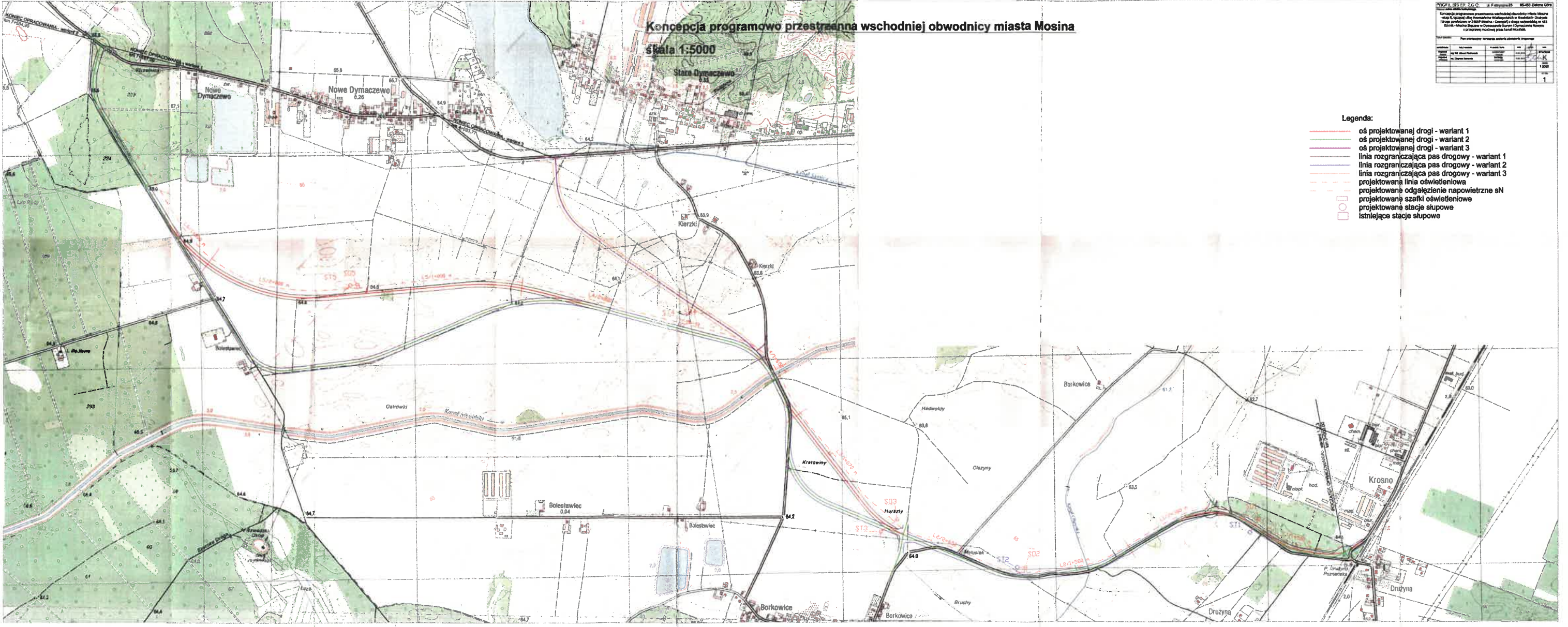
PROJEKTOWY EGZ. ul. Felińskiego 25 65-402 Dobra 001

Koncepcja programowo przestrzanna wschodniej obwodnicy miasta Mosina wraz z studium wykonalności i kosztorysem inwestycyjnym dla drogi powiatowej nr 2002P-Krosno - Cierpiel (droga wojewódzka nr 422) wraz z studium wykonalności i kosztorysem inwestycyjnym dla drogi powiatowej nr 2002P-Krosno - Cierpiel (droga wojewódzka nr 422) wraz z studium wykonalności i kosztorysem inwestycyjnym dla drogi powiatowej nr 2002P-Krosno - Cierpiel (droga wojewódzka nr 422)

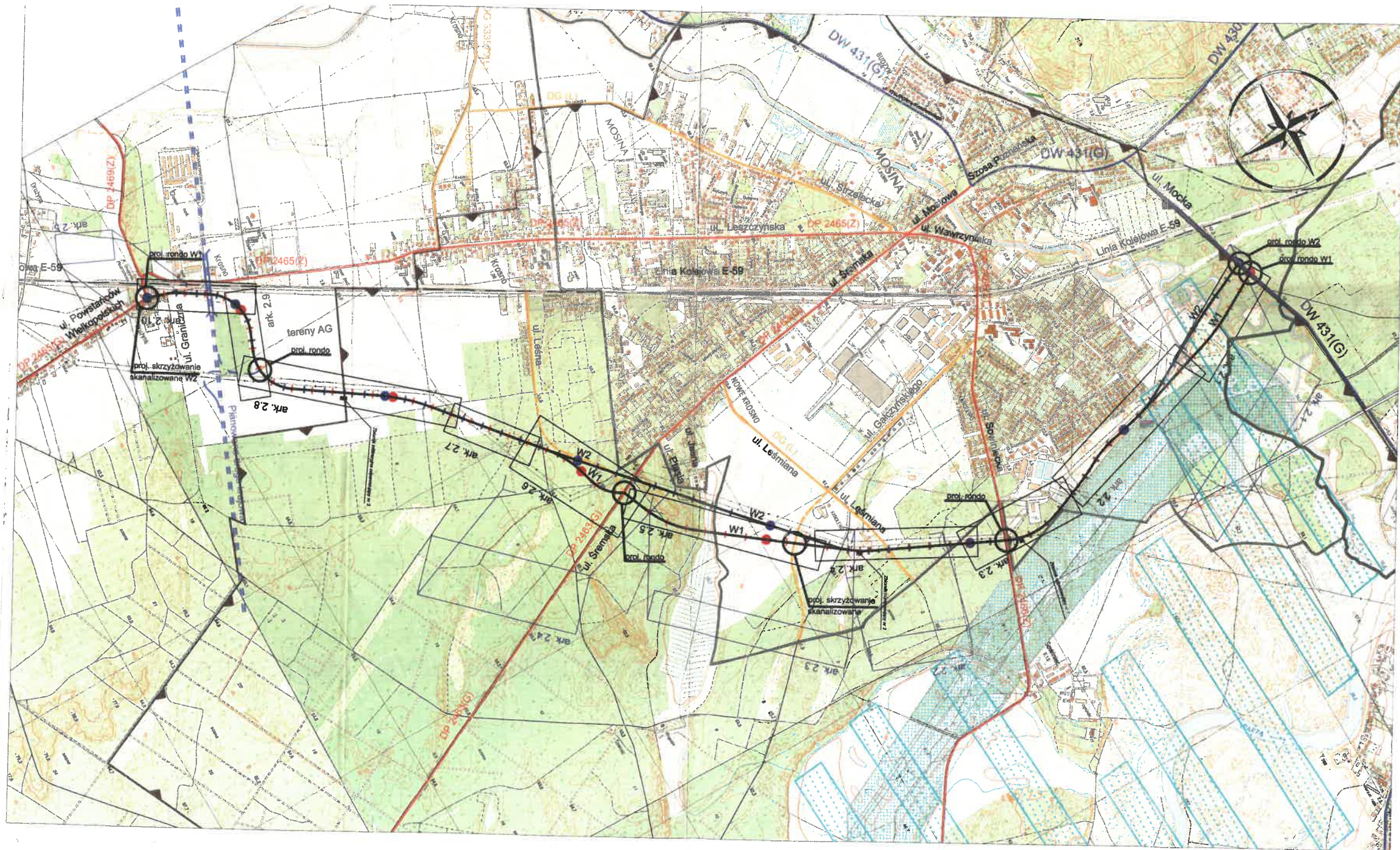
Opis	Wariant	Przebieg	Przebieg	Przebieg
1	1	1	1	1
2	2	2	2	2
3	3	3	3	3

### Legenda:

- oś projektowanej drogi - wariant 1
- oś projektowanej drogi - wariant 2
- oś projektowanej drogi - wariant 3
- linia rozgraniczająca pas drogowy - wariant 1
- linia rozgraniczająca pas drogowy - wariant 2
- linia rozgraniczająca pas drogowy - wariant 3
- projektowana linia oświetleniowa
- projektowane odgańlenie napowietrzne sN
- projektowane szafki oświetleniowe
- projektowane stacje skupowe
- istniejące stacje skupowe







## Legenda

- GRANICA GMINY MOSINA
- GRANICA MIASTA MOSINA
- PROJEKTOWANA OBYWODNICA - WARIANT 1
- PROJEKTOWANA OBYWODNICA - WARIANT 2
- DROGI WOJEWÓDZKIE
- DROGI POWATOWE
- DROGI GMINNE
- GRANICA TERENU OCHRONY POŚREDNIEJ WŁĘCIA WODY MOSINA - KRAKOWO
- TEREN OCHRONY BEZPOŚREDNIEJ WŁĘCIA WODY MOSINA - KRAKOWO
- BEZPOŚREDNIA STERFA ZAGROŻENIA POWODZIĄ
- ark. 2.1
- ROZSTAW ARKUSZY PLANU SYTUACYJNEGO 1:500 - WARIANT 1
- ark. 2.1
- ROZSTAW ARKUSZY PLANU SYTUACYJNEGO 1:500 - WARIANT 2

		<b>Pracownia Inżynierska SZUBERT</b> Łukasz Szuba ul. Słowackiego 13A/II, 60-161 Poznań tel. 77-76-75-04, 76-76-75-05 tel. 603 86 229 e-mail: szubert@szubert.pl		<b>INWESTOR</b> Urząd Miejski w Mosinie Plac 20 Października 1 62-050 Mosina	
Koncepcja programowo-przestrzenna wschodniej obwodnicy miasta Mosina łączącej ulicę Mocha (dr. wojew. nr 431) z ulicą Powstańców Wielkopolskich w Nowinkach-Drubynie (dr. powiat. nr 2465) z przeprawą przez Kanał Mosiński					
RYSUNEK: <b>Plan orientacyjny</b>			NR <b>1</b>		
STANOWISKO	IME I NAZWISKO	NR OPRACOWANIA / SPECJALNOŚĆ	DATA	PODPIŚĆ	
PROJEKTANT	mgr inż. Marcin Matysik	WPROSZYPODROB Szuba	08/2011	<i>Matysik</i>	
OPRACOWAL	Przemysław Wołński		08/2011		
SPRAWCZAJĄCY	mgr inż. Łukasz Szuba	1131160/PODOP	08/2011	<i>Szuba</i>	
BRANŻA DROGOWA	STADIUM KP	ROK OPRACOWANIA 2010	NR LUDNOY PP.ME.3A.5/09/10	SKALA 1:10000	