

**Projekt**

z dnia 10 grudnia 2020 r.  
Zatwierdzony przez .....

**UCHWAŁA NR .....  
RADY MIEJSKIEJ W MOSINIE**

z dnia ..... 2020 r.

**w sprawie wyrażenia zgody na odpłatnie nabycie nieruchomości  
położonych w Daszewicach**

Na podstawie art. 18 ust. 2 pkt 9 lit. a ustawy z dnia 8 marca 1990 r. o samorządzie gminnym (Dz. U. z 2020 r., poz. 713 i 1378) Rada Miejska w Mosinie uchwala, co następuje:

**§ 1.** Wyraża się zgodę na odpłatne nabycie prawa własności wraz z ograniczonymi prawami rzeczowymi nieruchomości położonych w Daszewicach, oznaczonych w ewidencji gruntów jako działki:

1. nr 263/3 i 263/11 obr. Daszewice, o łącznej pow. 0,3210 ha, położone w Daszewicach przy ul. Poznańskiej, przedstawione na załączniku Nr 1 do niniejszej uchwały,

2. nr 262/1 i 262/7 obr. Daszewice, o łącznej pow. 0,0693 ha, położone w Daszewicach w rejonie ul. Poznańskiej/Wierzbowej, przedstawione na załączniku Nr 2 do niniejszej uchwały,

3. nr 265/5 i 348 obr. Daszewice, o łącznej pow. 0,0591 ha, położone w Daszewicach w rejonie ul. Wierzbowej, przedstawione na załączniku Nr 3 do niniejszej uchwały,

4. nr 266/5 i 347 obr. Daszewice, o łącznej pow. 0,0322 ha, położone w Daszewicach w rejonie ul. Wierzbowej, przedstawione na załączniku Nr 3 do niniejszej uchwały,

5. nr 269/5 i 346 obr. Daszewice, o łącznej pow. 0,0255 ha, położone w Daszewicach w rejonie ul. Wierzbowej, przedstawione na załączniku Nr 3 do niniejszej uchwały,

6. nr 270/5 i 345 obr. Daszewice, o łącznej pow. 0,0278 ha, położone w Daszewicach w rejonie ul. Wierzbowej, przedstawione na załączniku Nr 3 do niniejszej uchwały,

7. nr 273/5 obr. Daszewice, o pow. 0,0103 ha, położona w Daszewicach w rejonie ul. Wierzbowej, przedstawiona na załączniku Nr 3 do niniejszej uchwały,
8. nr 344 obr. Daszewice, o pow. 0,0100 ha, położona w Daszewicach w rejonie ul. Wierzbowej, przedstawiona na załączniku Nr 3 do niniejszej uchwały,
9. nr 274/5 obr. Daszewice, o pow. 0,0262 ha, położona w Daszewicach w rejonie ul. Wierzbowej, przedstawiona na załączniku Nr 3 do niniejszej uchwały,
10. nr 343 obr. Daszewice, o pow. 0,0100 ha, położona w Daszewicach w rejonie ul. Wierzbowej, przedstawiona na załączniku Nr 3 do niniejszej uchwały,
11. nr 277/5 obr. Daszewice, o pow. 0,0114 ha, położona w Daszewicach w rejonie ul. Wierzbowej, przedstawiona na załączniku Nr 3 do niniejszej uchwały,
12. nr 342 obr. Daszewice, o pow. 0,0100 ha, położona w Daszewicach w rejonie ul. Wierzbowej, przedstawiona na załączniku Nr 3 do niniejszej uchwały,
13. nr 278/5 i 341 obr. Daszewice, o łącznej pow. 0,0230 ha, położone w Daszewicach w rejonie ul. Wierzbowej, przedstawione na załączniku Nr 3 do niniejszej uchwały,
14. nr 282/5 i 340 obr. Daszewice, o łącznej pow. 0,0183 ha, położone w Daszewicach w rejonie ul. Wierzbowej, przedstawione na załączniku Nr 3 do niniejszej uchwały,
15. nr 283/5 i 339 obr. Daszewice, o łącznej pow. 0,0186 ha, położone w Daszewicach w rejonie ul. Wierzbowej, przedstawione na załączniku Nr 3 do niniejszej uchwały,
16. nr 288/5 i 338 obr. Daszewice, o łącznej pow. 0,0184 ha, położone w Daszewicach w rejonie ul. Wierzbowej, przedstawione na załączniku Nr 3 do niniejszej uchwały,
17. nr 289/5 i 337 obr. Daszewice, o łącznej pow. 0,0177 ha, położone w Daszewicach w rejonie ul. Wierzbowej, przedstawione na załączniku Nr 3 do niniejszej uchwały,
18. nr 294/5 i 336 obr. Daszewice, o łącznej pow. 0,0188 ha, położone w Daszewicach w rejonie ul. Wierzbowej, przedstawione na załączniku Nr 3 do niniejszej uchwały,

19. nr 295/5 obr. Daszewice, o pow. 0,0118 ha, położona w Daszewicach w rejonie ul. Wierzbowej, przedstawiona na załączniku Nr 3 do niniejszej uchwały,

20. nr 335 obr. Daszewice, o pow. 0,0100 ha, położona w Daszewicach w rejonie ul. Wierzbowej, przedstawiona na załączniku Nr 3 do niniejszej uchwały,

21. nr 298/5, 299/5 i 334 obr. Daszewice, o łącznej pow. 0,0287 ha, położone w Daszewicach w rejonie ul. Wierzbowej, przedstawione na załączniku Nr 3 do niniejszej uchwały,

22. nr 333 obr. Daszewice, o pow. 0,0100 ha, położona w Daszewicach w rejonie ul. Wierzbowej, przedstawiona na załączniku Nr 3 do niniejszej uchwały.

**§ 2.** Wykonanie uchwały powierza się Burmistrzowi Gminy Mosina.

**§ 3.** Uchwała wchodzi w życie z dniem podjęcia.

Z-ca Kierownika  
Referatu Geodezji i Nieruchomości

Anna Sobkowiak

Piotr Sternal

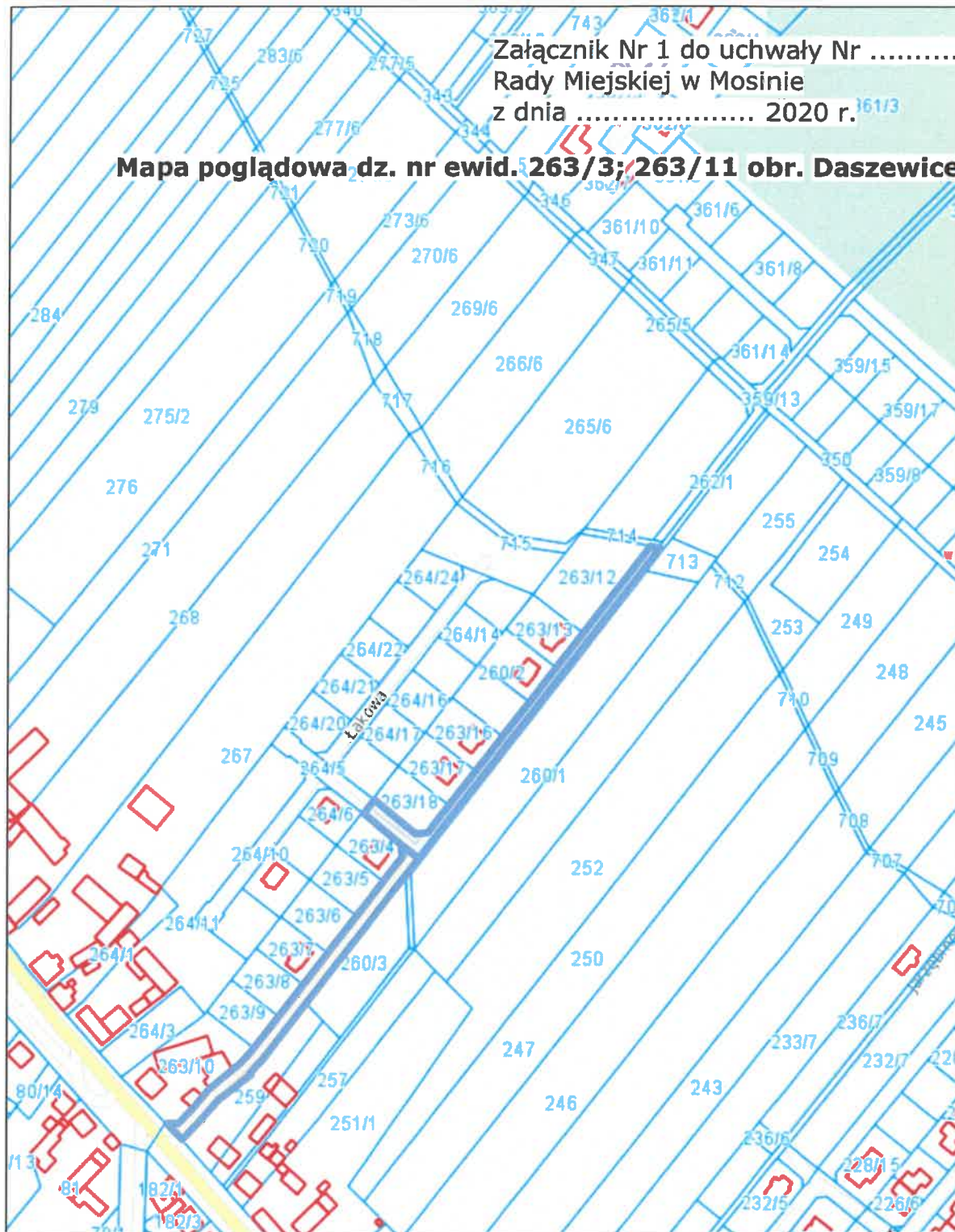
Kierownik

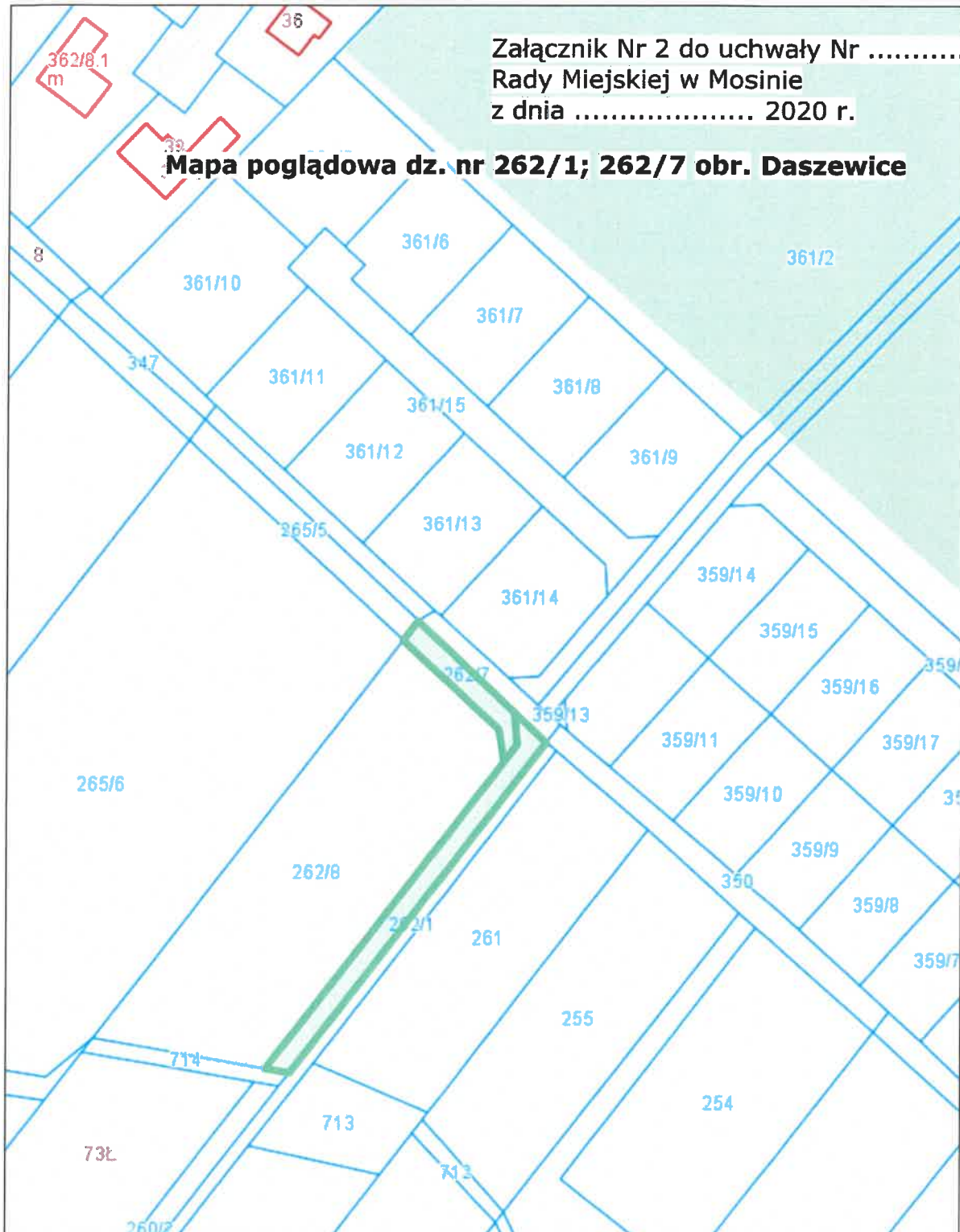
Referatu Geodezji i

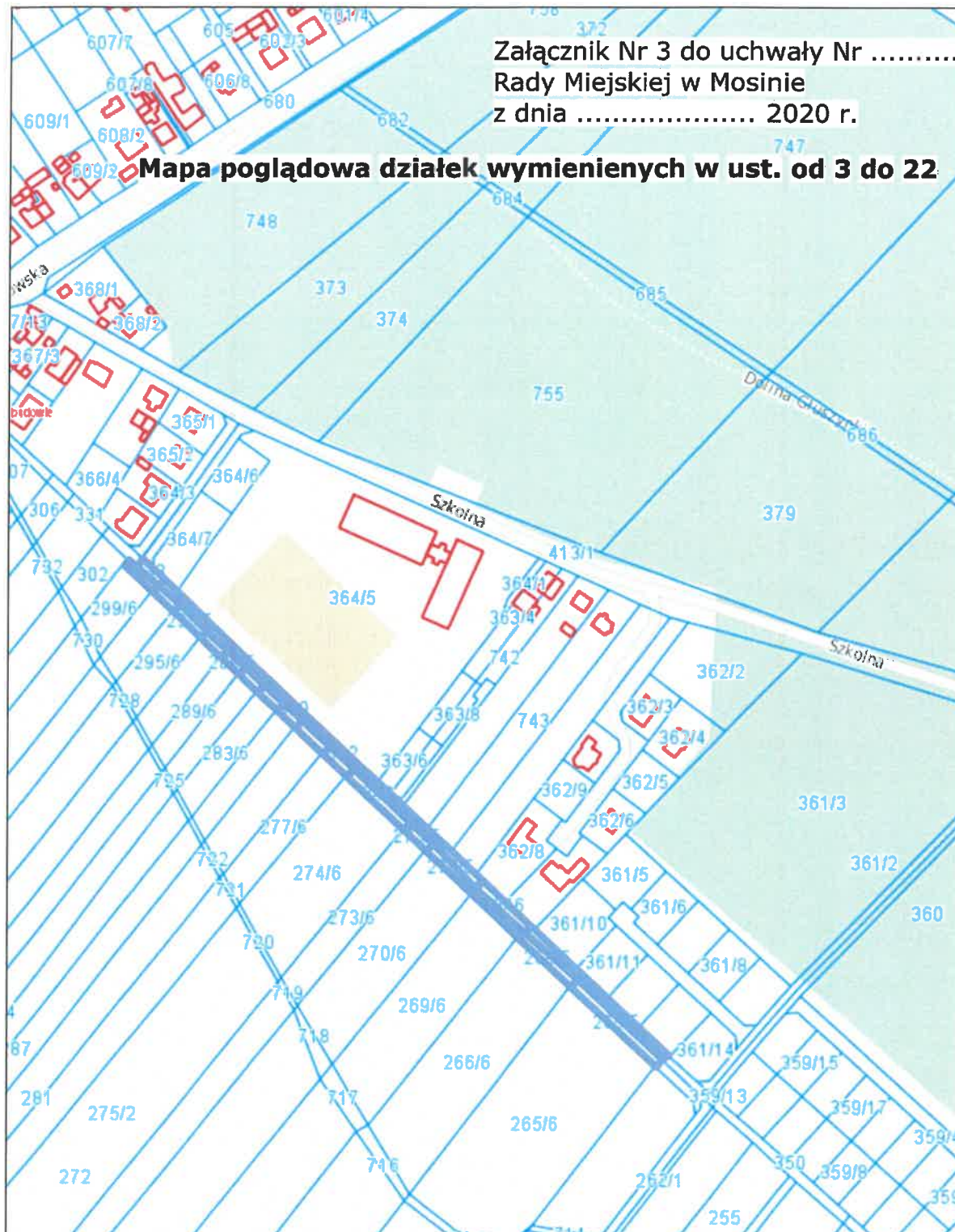
RADCA PRAWNY

Elżbieta Napierala-Kęsy

10.12.2021.







### **Uzasadnienie**

Zgoda na nabycie nieruchomości wymaga stosownej uchwały Rady Miejskiej. Wymienione w uchwale nieruchomości położone w Daszewicach zostały przeznaczone do nabycia.

Wymienione w uchwale działki gruntu zgodnie z uchwałą Nr LXIV/452/14 Rady Miejskiej w Mosinie z dnia 30 czerwca 2014 r. w sprawie uchwalenia miejscowego planu zagospodarowania przestrzennego dla terenów części wsi Daszewice (Dz. Urz. Woj. Wielkopolskiego, poz. 4815) przeznaczone są pod tereny dróg publicznych - dojazdowych, oznaczone na rysunku planu symbolami: 59KDD, 68KDD, 72KDD i 73KDD.

W celu realizacji inwestycji celu publicznego tj. budowy i utrzymania dróg, gmina podejmuje starania o nabycie do gminnego zasobu nieruchomości gruntów przewidzianych w planach miejscowych pod drogi publiczne, które tworzą spójne ciągi komunikacyjne. Nabycie przez Gminę Mosina wymienionych w uchwale działek gruntu pozwoli stworzyć ważne połączenie komunikacyjne pomiędzy Szkołą Podstawową w Daszewicach a ul. Poznańską.

Po uzyskaniu zgody Rady Miejskiej w Mosinie rozpoczęte zostanie prowadzenie negocjacji cenowych z właścicielami wymienionych działek.

W związku z powyższym przyjęcie niniejszej uchwały jest uzasadnione.

Z up. Burmistrza  
Adam Eichorst  
Zastępca Burmistrza